

Spielflächenlandschaft Viersen 2021



Timo Deerfield Grafik / Illustration

Fachbereich

Kinder, Jugend und Familie

Abteilung IV – Kinder, Jugend und Familienförderung

INHALT

I. PLANUNGSGEGENSTAND UND STRUKTUR	3
II. GRUNDLAGEN	3
III. DATEN UND EINZELDARSTELLUNGEN	8
IV. SCHWERPUNKT	113
V. PLANUNGSMERKMALE UND HEMMNISSE	116

I. Planungsgegenstand und Struktur

Die „Spielflächenlandschaft Viersen 2021“ befasst sich mit der Aktualisierung des Spielflächenbedarfsplans 2012/13. Die im genannten Plan beschriebenen konzeptionellen Inhalte werden hierbei fortgeführt. Dies betrifft die planerischen Grundsätze wie Bedarfsquote, die Bedeutung von Mittelpunktspielflächen, und die Ablösung des Runderlasses NRW von 1974 in Bezug auf Flächenzuordnungen und Entfernungen aufgrund veränderter Lebensverhältnissen von Kindern und Jugendlichen.

Die im Spielflächenbedarfsplan 2012/13 angeregten und im Jahr 2015 vom Jugendhilfeausschuss beschlossenen Schließungen von Einzelflächen, konnten bis zum Jahr 2018 umgesetzt werden. Lediglich einzelne Spielflächen sind noch in geringem Maße weiterhin in Benutzung, da die sich auf der Fläche befindenden Spielgeräte einen bespielbaren Zustand aufweisen und der Kontroll- und Pflegeaufwand vertretbar ist.

Im III. Kapitel - Daten und Einzeldarstellungen - hat die Verwaltung die zum letzten Spielflächenbedarfsplan 2012/13 erhobenen Flächeneinzeldaten in Bezug auf die potentiell nutzenden Kinder im Radius von 200 Metern und 500 Metern (um die Spielfläche herum) aktualisiert. Diese werden pro Stadtteil dargestellt. Eine Gesamtübersicht zeigt die Spielflächenlandschaft Viersen im Jahr 2021.

Neben den Aktualisierungen des Spiel- und Bolzflächenbestandes werden strukturelle Beteiligung und Projektmittel für Spielflächen in den Blick gerückt. Einzelflächen stehen hierbei nicht im Fokus.

Das letzte Kapitel schafft einen Überblick über Maßnahmenempfehlungen, planerische Einzelheiten und allgemeine Hemmnisse in der Spielflächenplanung und deren Umsetzung.

II. Grundlagen

Die Spielflächenlandschaft Viersen 2021 umfasst 70 Spielflächen und 21 Bolzflächen, welche im III. Kapitel – Daten und Einzeldarstellungen pro Stadtteil – explizite Betrachtung finden. Hierbei sind, die, bei Fertigstellung dieses Berichtes im Bau oder in der letzten Phase der Umsetzungsplanung beschlossenen, Veränderungen bereits enthalten.

Normative Grundlagen

Als Träger der öffentlichen Jugendhilfe hat das Jugendamt für die Erfüllung aller Aufgaben nach dem achten Sozialgesetzbuch (SGB VIII) - Kinder- und Jugendhilfegesetz - die Gesamtverantwortung einschließlich der Planungsverantwortung gem. §§ 79 f. SGB VIII. Die benötigte Infrastruktur zur Erfüllung dieses gesetzlichen Auftrags gilt es rechtzeitig und ausreichend zur Verfügung zu stellen.

Für die Planungsverantwortung gem. § 80 Abs. 1 SGB VIII bedeutet dies:

- Bestandsfeststellung von Einrichtungen und Diensten
- Bedarfserhebung für einen mittelfristigen Zeitraum
- rechtzeitige und ausreichende Planung der erforderlichen Vorhaben

Wie bereits in der Spielflächenbedarfsplanung 2012/13 wurde u. a. die DIN 18034 „Spielplätze und Freiräume zum Spielen - Anforderungen und Hinweise für die Planung und den Betrieb“ herangezogen, die grundsätzliche Ziele und Qualitäten einer Spielfläche regelt. Zwar haben selbige Normen keinen

rechtsbindenden Charakter, sind aber anerkannte und verbindliche Regeln der Technik, die im Zusammenhang mit der Stadtentwicklungsplanung zu berücksichtigen sind. Die aktuelle Fassung der DIN 18034 weist, entgegen vorangegangener, keine quantitativen Angaben zum Spielflächenbedarf aus, so dass hier die Angaben des Mustererlasses ARGE Bau „Freiflächen zum Spielen“ (1987), des Runderlasses des Innenministeriums NRW Bauleitplanung- Hinweise für die Planung von Spielflächen- v. 31.07.1974 sowie der Empfehlung des Landschaftsverbandes Westfalen-Lippe (LWL) Orientierung gegeben haben. Folgende Richt- und Orientierungswerte der Spielflächen werden aufgeführt:

ARGE Bau (1987)	RdErl. Innenministerium (1974)	LWL Empfehlung
2-4 m ² je Einwohner	4 m ² je Einwohner ⇒ reduzierbar auf 2,5 m ² bei Vorliegen alternativer Spielmöglichkeiten, Freiflächen und entsprechender Wohnbebauung (Geschosshöhe u. Flächenbindung)	8,5 m ² je Kind bis 14 Jahre ⇒ m ² -Vorgabe bezieht sich nicht auf alle Spielflächen sondern nur auf Kinderspielflächen

Neben der Mindestspielfläche regeln vorgenannte Richtlinien auch die Mindestgröße der Spielflächen in Verbindung mit einer Entfernung der Spielplätze zum Wohnbereich je nach Alter der Kinder (200m - 500m - 1.000m).

Zusammenfassung RdErl. Innenministerium (1974)	Kategorie C Wohnumfeld Wohnblock/ Hausgruppe	Kategorie B Wohnbereich	Kategorie A Ort / Ortsteil
Entfernung zum Wohnhaus	200 m	500 m	1.000 m
Altersklassifizierung	0-6 Jahre (Kleinkind bis frühe Grundschulalter)	7 -13 Jahre (vornehmlich für ältere Schulkinder, aber auch Gelegenheiten für Kleinkinder enthalten)	0-18 Jahre (ggf. auch für Erwachsene)
Spielplatzmindestgröße -Nettoflächen-	60 m ²	400 m ²	1.500 m ²
Prozentualer Anteil an der Gesamtspielfläche der Stadt	20 %	20 – 50 %	40 – 60 %

Städtebaulicher und gesellschaftlicher Wandel

In Anbetracht der städtebaulichen Denkweise der 70er Jahre, die einen mehrgeschossigen Wohnungsbau mit vielen Wohneinheiten vorsah, waren solche Richtgrößen, verbunden mit der Absicht konkrete, pädagogisch stark vorstrukturierte Flächen für Kinder einzuplanen, möglicherweise passend. Schon mit der Spielflächenbedarfsplanung 2012/13 war es jedoch entscheidend, die sich in den vergangenen vierzig Jahren vollzogenen städtebaulichen aber auch gesellschaftlichen Veränderungen entsprechend zu berücksichtigen. Diese Leitidee trägt die Spielflächenlandschaft Viersen 2021 weiter.

Der heutige Trend geht hin zu einem verstärkt individualisierten Wohnungsbau (Einfamilienhäuser) und Eingebundenheit (bereits in früher Kindheit beginnend) in geschlosseneren Strukturen wie bspw. Kindertagesstätten, Ganztagschulen, gebundene Freizeit durch private Lern- und Unterrichtszeiten sowie

Vereinstätigkeiten etc. Mit Blick auf die vergangenen Jahrzehnte hat sich zudem durch die Zunahme des Straßenverkehrs das Gefährdungspotential, auch hinsichtlich autonomer Mobilität und Flexibilität hin zu und bei der Auswahl von Spiel- und Freizeitflächen, für Kinder deutlich erhöht.

Zu berücksichtigen ist aber auch, dass sich Viersen vielerorts noch durch eine lockere Bebauung sowie einen hinreichenden Grünflächenanteil -gerade in den Außenbezirken- auszeichnet. In diesen Kontext passt, dass aktuelle Entwicklungen in der Pädagogik eine Auflösung des klassischen Spielplatzdenkens (Wegfall der reinen Spielflächen -sogenannte Nettoflächen-) hin zu Gunsten konzeptionell offenerer Spielraummodelle fokussieren, in denen z. B. Bäume, Sträucher, offene und frei bespielbare Flächen das kreative Spiel fördern und einem Ort des Spielens seine besondere Attraktivität verleihen.

Die vorliegende Konzeption „Spielflächenlandschaft Viersen 2021“ bleibt, wie in der Vergangenheit bereits beschlossen und praktiziert, von den oben erwähnten Richtlinien in Teilen bewusst gelöst.

Auch soll an dieser Stelle erwähnt werden, dass die Spiel- und Bolzflächen der Stadt Viersen keiner Altersbeschränkung unterliegen. Hierdurch wird natürlich nicht zwangsläufig jede Fläche für alle Altersgruppen und Erwachsene für Aktivitäten interessant, jedoch grundsätzlich die Möglichkeit zur aktiven Nutzung und des Aufenthalts gegeben.

Definitionen

Spielflächen

Im Rahmen dieser Planungskonzeption wird der Begriff der „Spielfläche“ in Anlehnung an die DIN 18034 für alle eigens zum Spielen ausgewiesenen oder abgesicherte Flächen verwendet. Neben den klassischen Spielplätzen sind in diesem Oberbegriff auch Bolzplätze, die Skate-Anlage am Konrad-Adenauer-Ring sowie Schulhöfe erfasst. Nicht in den Blick genommen werden in dieser Planung sonstige Flächen, die lediglich eine Gelegenheit zum Spielen bieten wie z. B. Fußgängerzonen oder Grünflächen. Aufgrund ihrer Kategorisierung als Sportanlage finden die BMX-Anlage und die Skate Plaza am Hohen Busch keine Berücksichtigung in der aktuellen Planung.

Der Bericht „Spielflächenlandschaft Viersen 2021“ unterscheidet folgende Aktivitätsgrade von Spielflächen:

- **aktiv** Die Spielfläche ist mit Spielgeräten bestückt. Seitens des Fachbereichs 92 -Städtische Betriebe- erfolgt die Grünunterhaltung und Abfallentsorgung. Zudem werden die anfallenden Umgestaltungs-, Wartungs- und Reparaturarbeiten durch die Städtischen Betriebe durchgeführt.
- **ruhend** Die Spielfläche ist zurzeit nicht mit Spielgeräten bestückt. Seitens der Städtischen Betriebe erfolgt die Grünunterhaltung und Abfallentsorgung. Der Platz könnte kurzfristig reaktiviert werden.
- **geschlossen** Die Spielfläche ist zurzeit nicht mit Spielgeräten bestückt. Seitens der Städtischen Betriebe erfolgt die Grünunterhaltung und Abfallentsorgung in einem erweiterten Turnus. Der Platz kann für eine andere Nutzung vorgesehen werden.

Spielplätze

Spielplätze sind Flächen, die ausschließlich zum Spielen eingerichtet wurden und auf welchen eine andere Nutzung in der Regel nicht vorgesehen ist.

Die vorliegende Spielflächenbedarfsplanung erstreckt sich nicht auf Spielplätze, die sich in privater Trägerschaft befinden, da hier seitens der Kommune keine Einflussmöglichkeit in Bezug auf die Errichtung von Spielgeräten, die Gestaltung der Anlage, den Rückbau von Spielgeräten und Inventar oder eine etwaige Aufgabe der Fläche besteht.

Bolzplätze

Bolzplätze sind Flächen, die mit Toren bzw. Pfosten versehen sind und in erster Linie dem (Fuß-)Ballspiel (bolzen) dienen. Zur Flexibilisierung der Spielfläche sind zudem mitunter Basketballkörbe installiert.

Weitere Bewegungselemente sind hier ebenfalls denkbar. Bolzplätze richten sich in der Hauptsache an Kinder und Jugendliche im Alter von 6 bis unter 18 Jahren. An einzelnen Standorten findet eine rege Inanspruchnahme durch weitere Altersklassen oftmals zur Ausübung weiterer unterschiedlicher Freizeitsportarten statt.

Bolzflächen sind nicht eindeutig klassifiziert. Sie zählen nicht eindeutig zu der Kategorie der Sport- oder Spielflächen. Dies liegt unter anderem an der unterschiedlichen Nutzung der „spielenden“ Altersgruppen. Aus diesem Grund werden in der Stadt Viersen die Bolzflächen gemeinsam mit den Spielplätzen unter der Bezeichnung Spielflächen geführt. In Viersen sind Bolzplätze mehrheitlich planungsrechtlich nicht verortet. Sie sind an ihrem Standort lediglich geduldet. Im Falle der Einstufung als Sportanlagen würden Bolzplätze, insbesondere in Innenstadtbereichen, aufgrund erforderlicher Emissionsschutzaufgaben in der Regel nicht zugelassen. Dies gilt in besonderem Maße für etwaige Neuerrichtungen.

Schulhöfe

In der Stadt Viersen stehen, gemäß eines Ratsbeschlusses aus dem Jahr 1979, Schulhöfe nach dem Unterrichtschluss zu Spielzwecken zur Verfügung. Bereits in die Spielflächenbedarfsplanung 2012/13 wurden diese Flächen jedoch nicht bei der Ermittlung der Flächenbedarfsberechnung (Bedarfsquote) berücksichtigt. Dies ist in erster Linie dem flächendeckenden Ausbau der Ganztagsbeschulung in den vergangenen zehn Jahren geschuldet, der eine Nutzung der Schulhöfe vor 16.30 Uhr nur stark eingeschränkt ermöglicht.

Jugendbewegungsflächen und informelle Treffs

Speziell ausgewiesene Flächen für Jugendliche ab 14 Jahren existieren formal nicht. Gleichwohl finden bislang die Bedarfe der Jugendlichen bei der Spielflächenbedarfsplanung und Jugendbewegungsflächenplanung konzeptionell Berücksichtigung. Perspektivisch soll zusätzlich der Ausbau der aktiven Beteiligung der Jugendlichen erfolgen.

Bei den Flächen für Jugendliche handelt es sich bislang um spezielle Bewegungsräume, Aktivräume, die in erster Linie von älteren Kindern und Jugendlichen, genutzt werden. Es bestehen bislang zwei Skateanlagen - eine ist angegliedert an den Konrad-Adenauer-Ring (1210), eine weitere Skateanlage am Hohen Busch („SkatePlaza“) sowie ein BMX-Dirt-Park, ebenfalls am Hohen Busch.

Insgesamt werden Bewegungsflächen nicht in allen Gesichtspunkten den Bedürfnissen von Jugendlichen ausreichend gerecht. Jugendliche benötigen Treffpunkte, die konfliktfrei aufgesucht werden können. Die

Möglichkeit der Errichtung und somit Nutzung von bspw. umsetzbaren Hütten und Unterständen an Spielflächen oder Grünzügen gestaltete sich in der Vergangenheit eher schwierig. Die aufwändigen Maßnahmen konnten zumeist nicht in einem angemessenen Zeitraum und mit den zur Verfügung stehenden finanziellen Rahmenbedingungen umgesetzt werden.

Es zeigt sich immer wieder, dass sich Jugendliche ihre „Räume“, am eigenen aktuellen Bedarf ausgerichtet, selber suchen und zu ihren eigenen (wirklichen) informellen Treffs machen. Charakteristisch scheint dafür zu sein, dass diese höchst variabel sind und auch schnell wieder aufgegeben werden (können). Dies spricht zukünftig dafür, dass verschiedene Spiel- und Bolzflächen eine Aufenthaltsqualität für Kids und Jugendliche bereithalten sollten, damit hier die Möglichkeit für Treffpunkte bestehen bleibt. Dies wird in den kommenden Planungen verstärkt Berücksichtigung finden.

III. Daten und Einzeldarstellungen

Überblick

Die folgenden 18 Spielflächen sind nach Beschluss des Jugendhilfeausschusses in 2015 bis 2018 geschlossen, bzw. ruhend gestellt worden:

- Robend
- An den Herreneichen I
- Rahserstraße
- Am Petzenhof
- Grünanlage Bendstraße
- Berliner Höhe Bolzplatz II
- Gladbacher Straße
- Gerretsfeld Spielplatz
- Friedlandstraße
- Am Kronenfeld
- Juliusstraße
- Malmedystraße
- Max-Planck-Straße
- Breslauer Straße II
- Hospitalstraße
- Kampweg
- An der Holzmühle
- Schlegelstraße

Auf einem Drittel dieser Flächen sind aktuell noch bespielbare Geräte vorhanden:

- Grünanlage Bendstraße
- Gladbacher Straße
- Gerretsfeld Spielfläche
- Juliusstraße
- Malmedystraße
- Hospitalstraße

Der nachvollziehbare Entschluss einer sukzessiven Schließungsumsetzung, bei der die alten aber noch nutzbaren Spielgeräte weiter bespielt werden und der Pflegeaufwand der Flächen im vertretbaren Rahmen gehalten werden kann, hat Vor- und Nachteile aufgezeigt. Einerseits ist die Fläche mit wenig Kostenaufwand weiterhin bespielbar. Andererseits wird die Pflege der Anlage minimiert und abgängige Spielgeräte werden ersatzlos entfernt. Dies lässt mitunter in der Bevölkerung den Eindruck entstehen, dass eine defizitäre Pflege und Beschaffung durch die Stadt vorliegt. Hier würde eine konsequente und sofortige Aufgabe der Spielfläche Missverständnisse ausräumen. Dies sollte bei zukünftigen Schließungen diskutiert werden.

Die Bolzfläche an der Josefskirche und der Spielplatz Krefelder Straße sind im Zuge der Ausbauarbeiten des Inneren Erschließungsringes geschlossen worden.

In Süchteln und in Viersen sind zwei Spielflächen neu entstanden. Hierbei handelt es sich um die Andreasstraße (4240) und den Wallonischen Ring (1530). Beide sind im Zuge von Fertigstellungen von Baugebieten entstanden.

In der Stadt Viersen gibt es aktuell 91 Spielflächen, die in 70 Spielplätze und 21 Bolzplätze aufgeteilt sind. Die Neuerstellung der Spielfläche Schlegelstraße (4220) und die im Sportausschuss beschlossene Umgestaltung der Sportanlagensituation an der Brandenburger Straße inklusive der Schaffung einer neuen Spielfläche, sind hierbei bereits berücksichtigt.

Anmerkung zur Sportanlagenentwicklung in der Brandenburger Straße:

Die Sportanlage wird umfangreich saniert und bekommt zu der wettkampfnormierten Ausstattung Bereiche für den Freizeitsport und Aufenthalts- und Lernflächen (z.B. *Das grüne Klassenzimmer*). Neben der Sanierung gibt es eine Neukonzeptionierung der Sportanlage und der angrenzenden Bolzfläche. Hierbei ist eine zeitlich breite Öffnung der Sportanlage (zusätzlich zum Vereins- und Schulsport) für den Freizeitsport und alle Bürgerinnen und Bürgern gegeben. Der Umstand, dass ältere Kinder und Jugendliche die Anlage für ihre unterschiedlichen Freizeitsportaktivitäten und den Aufenthalt nutzen können, ließen die Aufgabe des ohnehin nicht genutzten angrenzenden Bolzplatzes zugunsten einer Umgestaltung in eine Spielfläche sinnvoll erscheinen und in die Gesamtplanung des Projektes Einzug finden. Das Fehlen eines geeigneten Spielplatzes in diesem Gebiet war bereits in der Vergangenheit problematisch. Mit der Gesamtplanung wird eine geeignete Fläche für Kinder und Jugendliche geschaffen, die eine hohe Aufenthaltsqualität aufweisen wird. Die Realisationen wurden mit Unterstützung von Landesfördermitteln in die Gesamtplanung eingebunden und im Laufe des Jahres 2022 fertiggestellt.

Bedarfsquote Stadt und Stadtteile

Wie bereits im II. Kapitel Grundlagen beschrieben, wird die Bedarfsquote an Spielflächen in verschiedenen Quellen unterschiedlich bewertet. Bereits im vorangegangenen Spielflächenbedarfsplan 2012/13 wurde aus der Prüfung der genannten Quellen eine für Viersen angepasste Spielflächenquadratmetergröße entwickelt, die hier fortgeführt wird.

Für Viersen wurde eine Quadratmeterzahl an Gesamtspielfläche von 2,2 m² pro Einwohner festgelegt. Aufgeschlüsselt auf die Einzelflächenkategorien bedeutet dies 1,3 m² für klassische Spielplätze und 0,9 m² für Bolzplätze. Die vier Stadtteile Alt-Viersen, Dülken, Süchteln und Boisheim sind zum Teil gut durch Naherholungsgebiete miteinander verbunden und mit dem ÖPNV erreichbar. Das eher ländlich geprägte Umfeld bietet eine Vielzahl von Frei- und Waldflächen. Auch innerstädtisch gibt es eine Reihe von Parkanlagen und Grünverbindungen, die für die Freizeitnutzung für Kinder und Jugendliche geeignet sind. Zugunsten einer qualitativ ansprechenden strukturellen Spielflächenlandschaft wird auch zukünftig von einer größeren Anzahl an Quadratmetern Spielfläche pro Einwohner abgesehen. Die gewählte Quadratmeteranzahl an Spielfläche pro Einwohner stellt ein ausgewogenes Maß an ausreichender Fläche und guter Qualität der Spiellandschaft in der Stadt Viersen dar.

Weiterhin unberücksichtigt bei den Berechnungen für die Bedarfsquote sind die Quadratmeterzahlen grundsätzlich zur Verfügung stehender Freiflächen wie bspw. Schulhöfe, Spielstraßen, Grünanteile in Parks und Freiflächen in Außenbezirken sowie bereits bestehender Sonderflächen (BMX-Anlage und Skate-Plaza).

Die genannte Gesamtquadratmeteranzahl ist ein Richtwert für den allgemeinen Bedarf. Dieser trifft jedoch keine Aussage, inwieweit einzelne Quartiere einen höheren oder niedrigen Bedarf an Spiel- und Freiraum haben. Hierfür lassen sich Daten in Bezug auf die Bebauungsdichte, die Verfügbarkeit von eigenem privaten Spielraum und die Bebauungsart heranziehen. Zusätzliche Kriterien in einzelnen Sozialräumen, wie z.B. Kennzahlen zu demografischer Entwicklung der Gesamtstadt und einzelner Stadtteile, unterstützende Sozialleistungen, erhöhte Jugendhilfebedarfe und –aufkommen, Infrastrukturen und weiterer Sozialraumanalysen, sind ebenfalls wichtige Faktoren, um Möglichkeiten der Schaffung von Treffpunkten und Freiflächen zu prüfen und entsprechende Freizeitgestaltung perspektivisch zu ermöglichen.

Für diese zusammenfallenden Aspekte gibt es jedoch bislang keine standardisierten Bemessungskennzahlen. Die dazugehörigen Parameter finden allerdings bereits Berücksichtigung und werden in der Regel verstärkt bei Anfragen beachtet. Grundsätzlich gilt beim Erhalt von Spielflächen in der Stadt Viersen die Priorisierung von Innenstadtlagen (ohne direkten Zugang zu Grünflächen und Naherholungsgebieten) gegenüber Außenlagen (mit direktem Zugang zu Grünflächen und Naherholungsgebieten). Zudem sind im innerstädtischen Bereich eine höhere Spielflächendichte und Überschneidungsradien innerhalb von 200 Metern tolerierbar.

Bedarfsanalyse

Bei der Bedarfsanalyse werden die Einwohnerzahlen zu den Spielflächenanteilen in der Gesamtstadt und in den Stadtteilen ins Verhältnis gesetzt. Das Ergebnis zeigt die Versorgung der Viersener Einwohner mit entsprechenden Flächen an. Dieser Wert wird mit den gesetzten Zielen (Bedarfsquote) verglichen, woraus sich gegebenenfalls weitere Maßnahmenempfehlungen ableiten lassen. Die Einwohnerzahlen basieren auf dem Stand 30.06.2021. Die Quadratmeterzahlen der Spielflächen resultieren, mit Ausnahme der Neuerstellungen, aus der in 2012 vorgenommenen Bestimmung und Bemaßung durch die zuständigen Fachbereiche – Städtische Betriebe und Stadtplanung (Geodaten).

Gesamtstadt

Gesamtspielfläche	173.275 m ² : 78.371 (EW)	= 2,21 m ² / Einwohner
Spielplatz	111.157 m ² : 78.371 (EW)	= 1,42 m ² / Einwohner
Bolzplatz	62.118 m ² : 78.371 (EW)	= 0,79 m ² / Einwohner

Alt – Viersen

Gesamtspielfläche	74.845 m ² : 38.956 (EW)	= 1,92 m ² / Einwohner
Spielplatz	52.308 m ² : 38.956 (EW)	= 1,34 m ² / Einwohner
Bolzplatz	22.537 m ² : 38.956 (EW)	= 0,58 m ² / Einwohner

Dülken

Gesamtspielfläche	55.431 m ² : 20.961 (EW)	= 2,64 m ² / Einwohner
Spielplatz	30.000 m ² : 20.961 (EW)	= 1,43 m ² / Einwohner
Bolzplatz	25.431 m ² : 20.961 (EW)	= 1,21 m ² / Einwohner

Süchteln

Gesamtspielfläche	34.661 m ² : 16.387 (EW)	= 2,12 m ² / Einwohner
Spielplatz	26.259 m ² : 16.387 (EW)	= 1,60 m ² / Einwohner
Bolzplatz	8.402 m ² : 16.387 (EW)	= 0,51 m ² / Einwohner

Boisheim

Gesamtspielfläche	8.338 m ² : 2.067 (EW)	= 4,03 m ² / Einwohner
Spielplatz	2.590 m ² : 2.067 (EW)	= 1,25 m ² / Einwohner
Bolzplatz	5.748 m ² : 2.067 (EW)	= 2,78 m ² / Einwohner

Bei Betrachtung der dargestellten Zahlen wird ersichtlich, dass die Gesamtstadt die angestrebten Quadratmeter pro Einwohner für die Gesamtflächen erfüllt, der Spielflächenanteil weist einen leicht erhöhten Wert auf. Der Wert für die Bolzflächen fällt etwas niedriger aus.

Gerade im dichter besiedelten, innerstädtischen Alt-Viersen stellt es sich so dar, dass die Gesamtflächengröße zu gering ausfällt. Die Spielplätze erreichen den angestrebten Wert. Der Wert für die Bolzplätze in dem Stadtteil fällt zu gering aus.

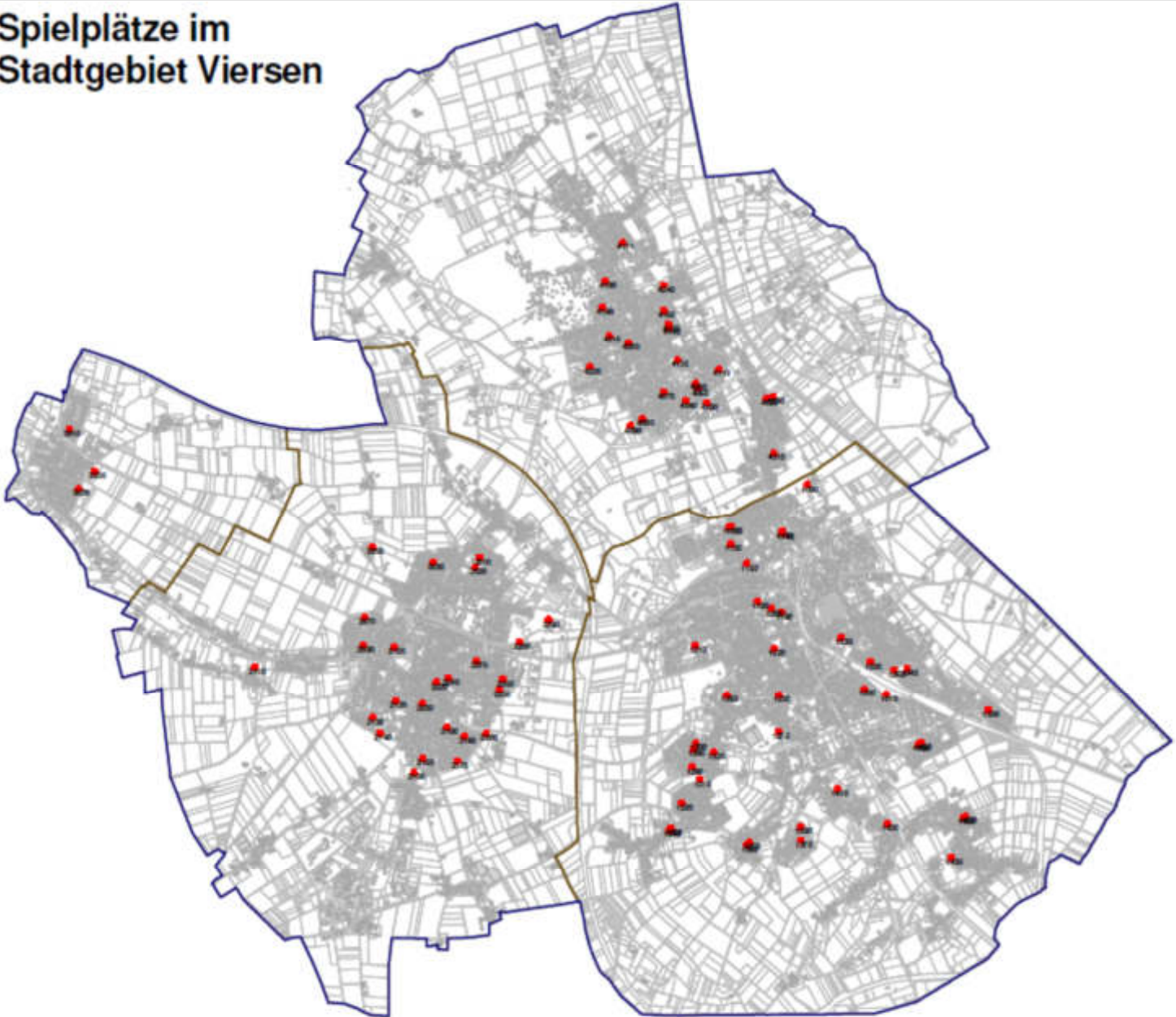
Der Stadtteil Dülken liegt mit allen Werten deutlich über den gesetzten Zielen.

In Süchteln wird der angestrebte Wert für die Gesamtflächenquadratmeter an Spielfläche für die Einwohner nahezu erreicht. Die Verteilung Spielplätze zu Bolzplätzen zeigt jedoch ein deutliches Ungleichgewicht zu Lasten der Bolzplätze auf.

In Boisheim stellt sich die Gesamtflächensituation gemessen an den gesetzten Zielen als zu hoch dar. Der angestrebte Wert für die Spielflächen wird dabei knapp nicht erreicht, wohingegen die besonders große Bolzfläche den Planungswert ums dreifache übertrifft.

Spielplätze im Stadtgebiet Viersen

100000
Viersen
August 2021



- Legende
- 1234 Kinderspielplatznummer
 - Kinderspielplätze
 - Viersen
 - Gemarkung

Mittelpunktspielflächen

Mittelpunktspielplätze sind Plätze, die für ihren Stadtteil oder Stadtbezirk eine besondere Attraktivität aufweisen, so dass diese über die direkte Nachbarschaft hinaus eine Versorgungsfunktion erfüllen. In der Regel wird hiermit eine Platzgröße vorangenommen, die auch in Spitzenzeiten viele Kinder aufnehmen kann. Die besondere Attraktivität kann in einer speziellen Thematik, einer besonders naturnahen Umgebung, einer Ausstattung mit ungewöhnlichen Geräten oder durch eine Vielzahl von unterschiedlichen Spielmöglichkeiten und altersübergreifenden Ausgestaltungen realisiert werden.

Gemeinsame Kriterien für einen Mittelpunktplatz (Reihenfolge nicht wertend)

- Geographische Lage innerhalb des Stadtteils
- Größe des Platzes
- Kinderanzahl -> als Überblick
- Umbau- Ausbaupotential
- Erreichbarkeit mit Fahrzeugen und für die Nutzer
- Wie ist der Platz zur Umgebung abgeschirmt?
- Situation der Spielfläche in Bezug auf die Nachbarschaft
- Einbindung des Platzes in das städtische Grünkonzept um weitere Nutzung zu ermöglichen
- Vorhandene Gestaltung (z.B. vorhandener Baumbestand)

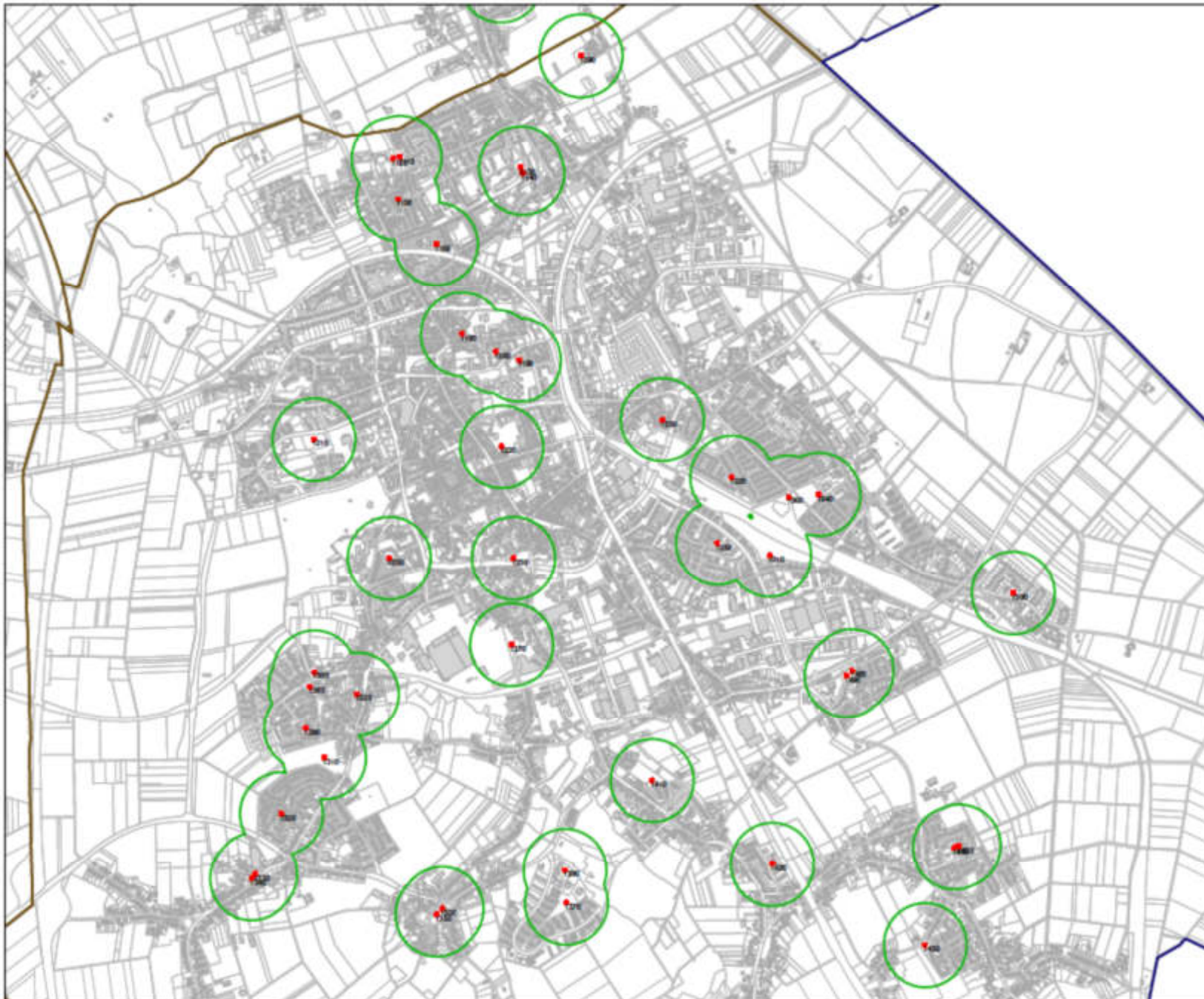
Stadtteil	Nr.	Platz
Viersen	1210	Konrad-Adenauer-Ring
Viersen	1040	Casinogarten
Viersen	1310	Spiellandschaft Bockert
Viersen	1370	Berliner Höhe
Viersen	1060	Neusser Platz
Dülken	2030	Straelener Weg
Dülken	2100	Bücklers Str.
Dülken	2290	Spiellandschaft Dülken
Dülken	2260	Von-Stauffenberg-Straße
Süchteln	4190	Siebenweg
Süchteln	4130	Tönisvorster Straße
Süchteln	4210	Josef-Steinbüchel-Straße

Stadtteilübersicht und Darstellung der Einzelflächen

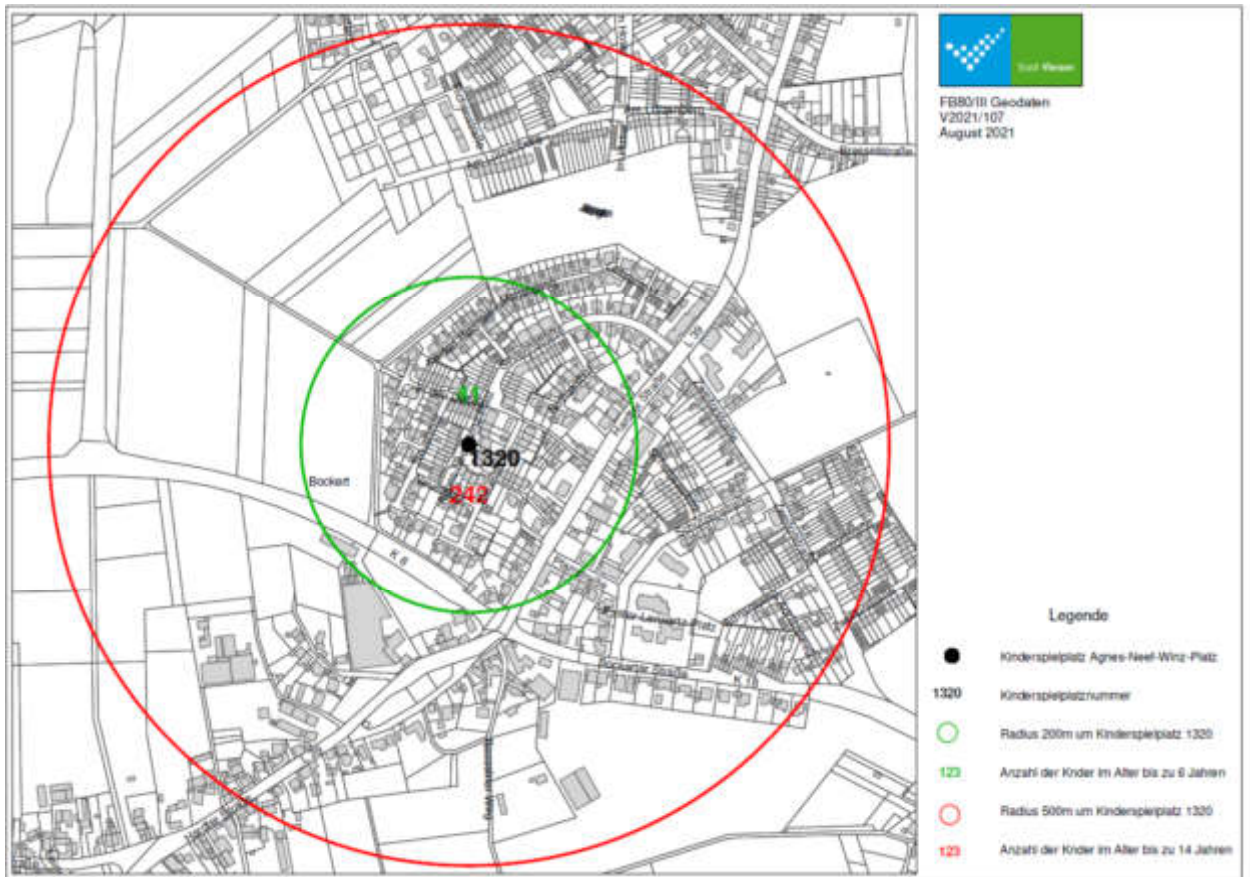
Alt-Viersen

28 Spielplätze

11 Bolzplätze



- Legende
- 1254 Kinderspielplatznummer
 - Kinderspielplätze
 - Radius 200m
 - Gemarkung
 - Viersen



(123= Stellvertreterzahl für die Kinderanzahl in der Graphik)

Name: Agnes-Neef-Winz-Platz

Spielflächennummer: 1320

Flächenart: Kinderspielplatz

Stadtteil: Viersen

Sozialraum: 150

Größe: 238 m²

Flurstück: 203

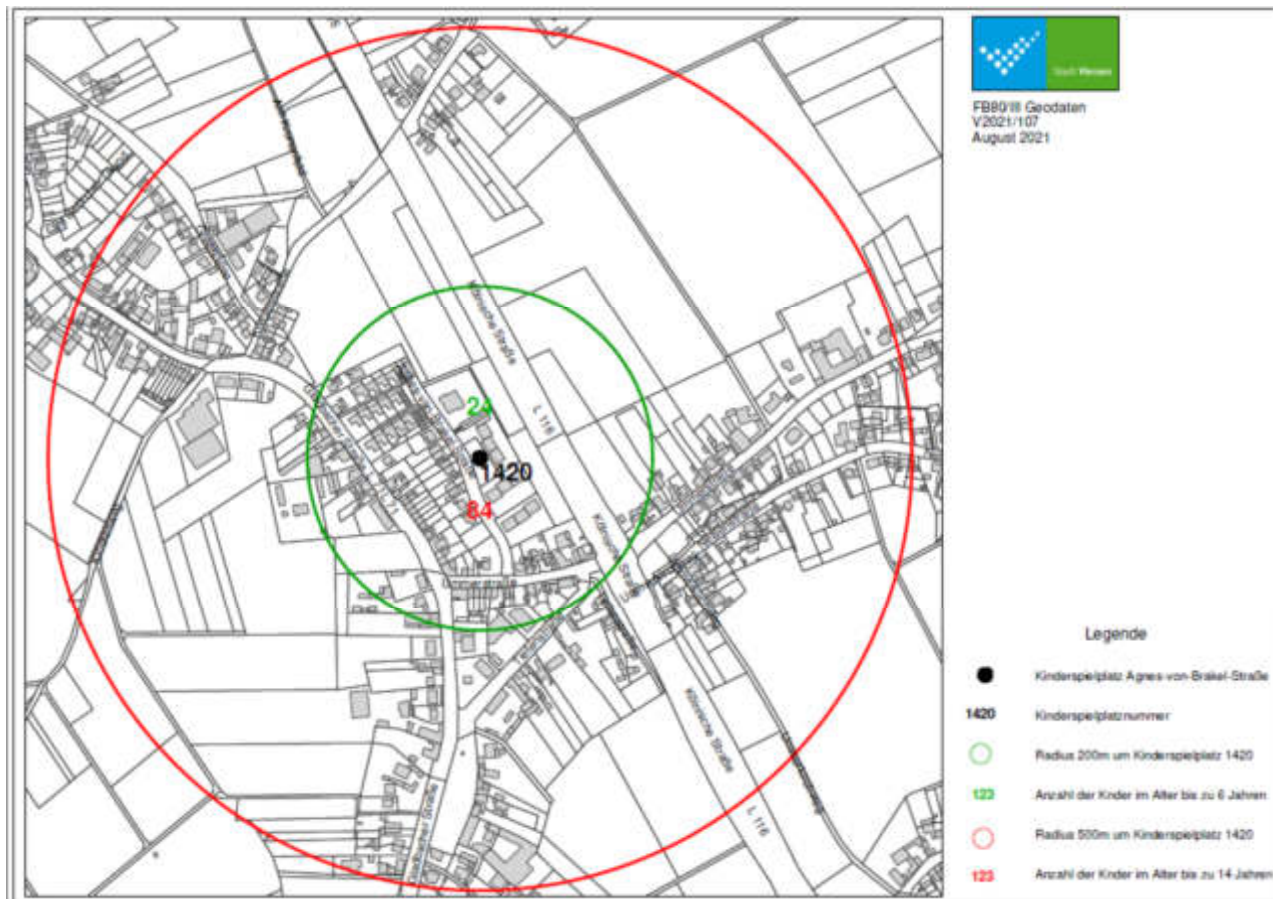
Wohnbebauung

gemischte Bebauung EFH/MFH

Ausstattung

Schaukel, Federgerät, kleine Kletterkombination, Sandspiel, Bank, Papierkörbe

(Stand August 2021)



(123= Stellvertreterzahl für die Kinderanzahl in der Graphik)

Name: Agnes-van-Brakel-Straße

Spielflächennummer: 1420

Flächenart: Kinderspielplatz

Stadtteil: Viersen Sozialraum: 160

Größe: 1093 m²

Flurstück: 45

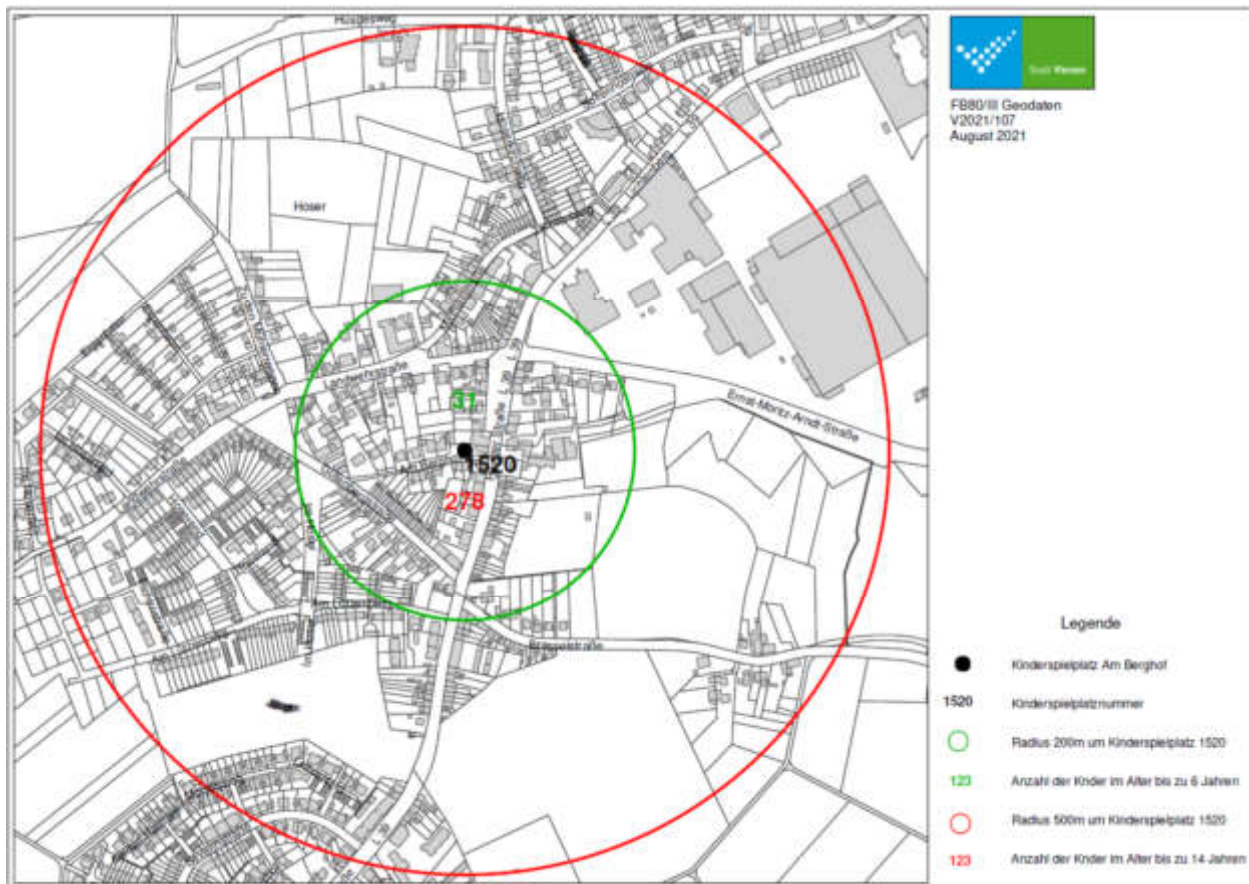
Wohnbebauung

200mR:MFH/EFH - 500mR: EFH/MFH

Ausstattung

Wippe, Spielhäuschen, 2 Federgeräte, 2 Tischtennisplatten, Schaukel, Kletterkombination, Bank, Papierkorb

(Stand August 2021)



(123= Stellvertreterzahl für die Kinderanzahl in der Graphik)

Name: Am Berghof

Spielflächennummer: 1520

Flächenart: Kinderspielplatz

Stadtteil: Viersen

Sozialraum: 150

Größe: 126 m²

Flurstück: 677

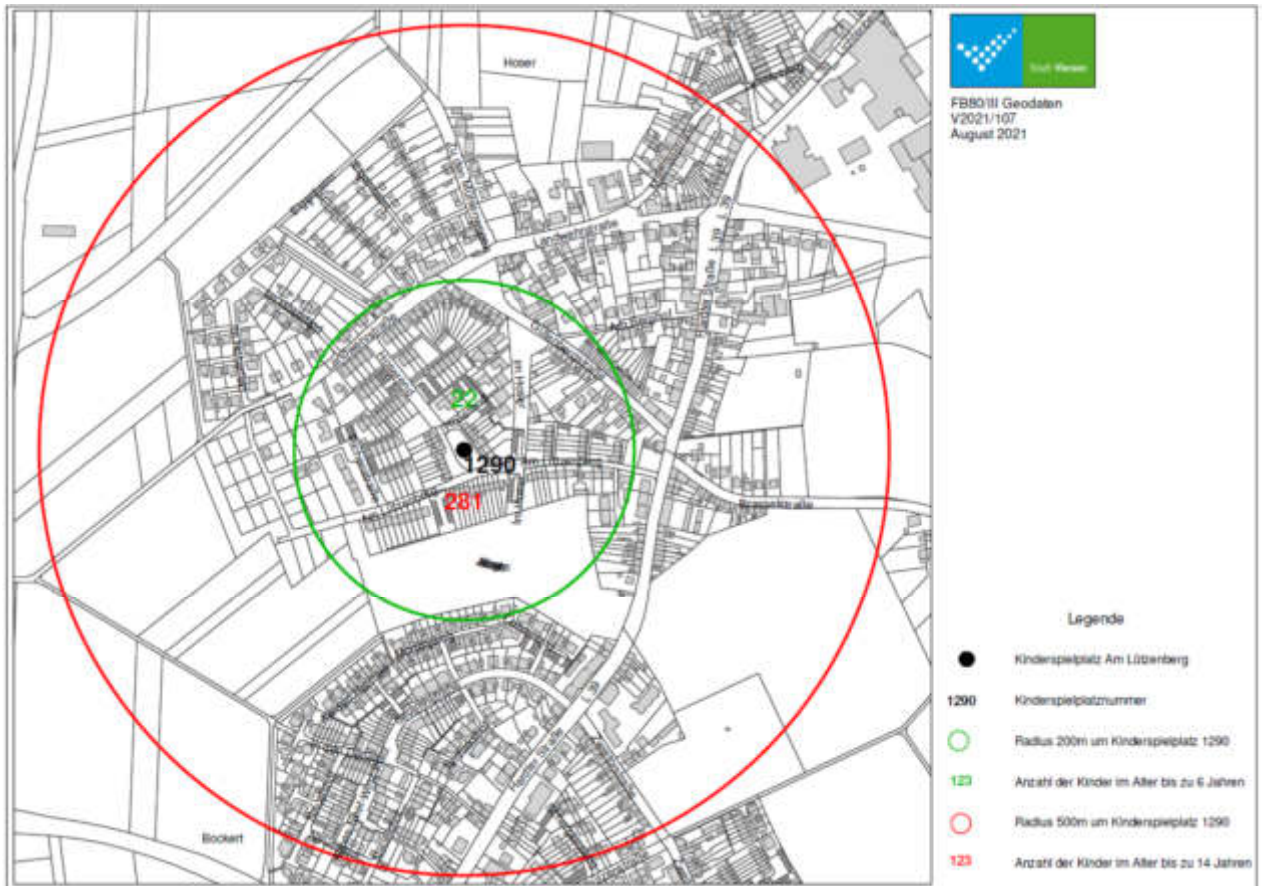
Wohnbebauung

200mR: EFH/MFH - 500mR: überwiegend EFH/große Freiflächen und Kaisersgelände

Ausstattung

Federgerät, Schaukel, Sandbaustelle, Sandspiel, Bank, Papiekorb

(Stand August 2021)



(123= Stellvertreterzahl für die Kinderanzahl in der Graphik)

Name: Am Lützenberg

Spielflächennummer: 1290

Flächenart: Kinderspielplatz

Stadtteil: Viersen

Sozialraum: 150

Größe: 1186 m²

Flurstück: 165

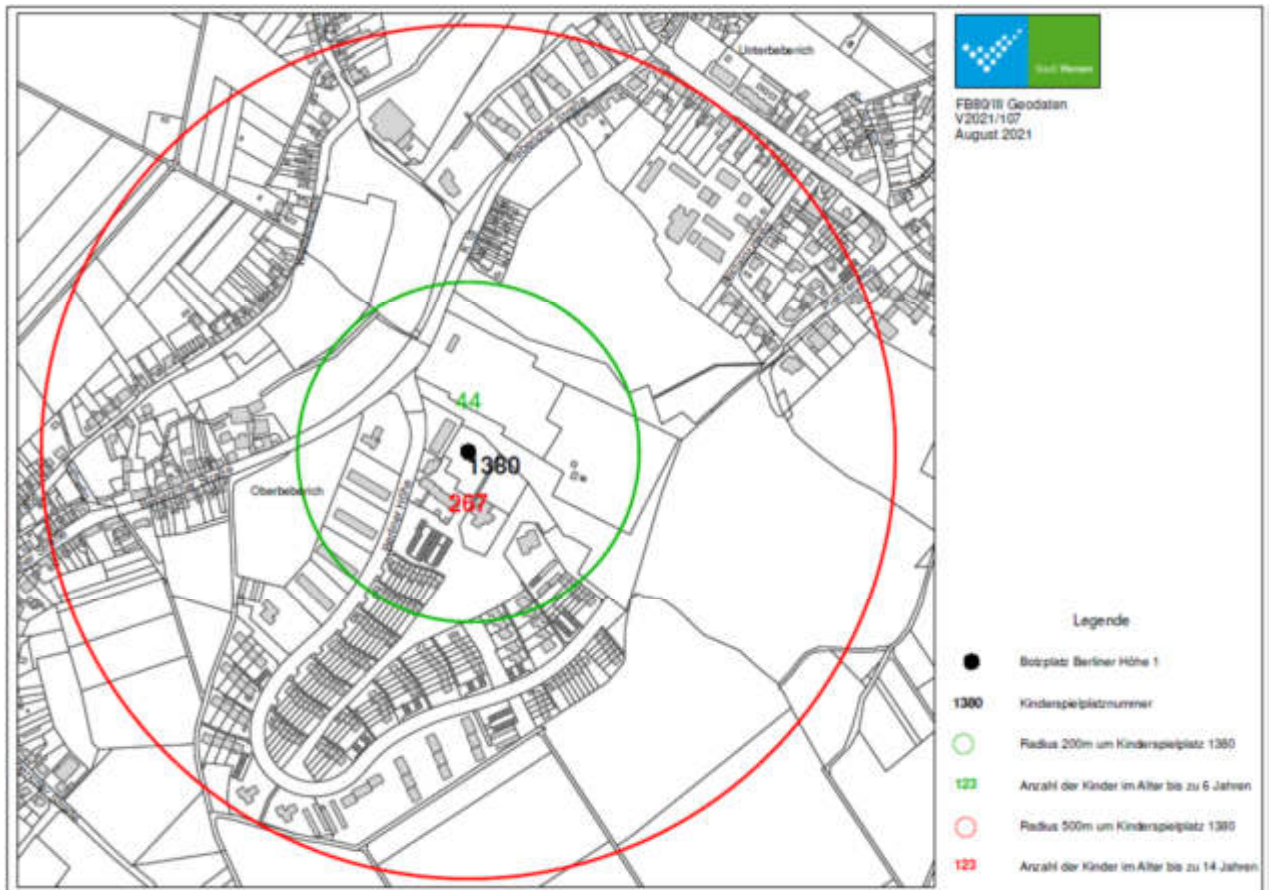
Wohnbebauung

200mR: EFH - 500mR: EFH/MFH

Ausstattung

Rutsche, Schaukel, Federgerät, Sandspiel, 2 Bänke, Papierkorb

(Stand August 2021)



(123= Stellvertreterzahl für die Kinderanzahl in der Graphik)

Name: Berliner Höhe Bolzplatz

Spielflächennummer: 1380

Flächenart: Bolzplatz

Stadtteil: Viersen Sozialraum: 160

Größe: 1437 m²

Flurstück: 684

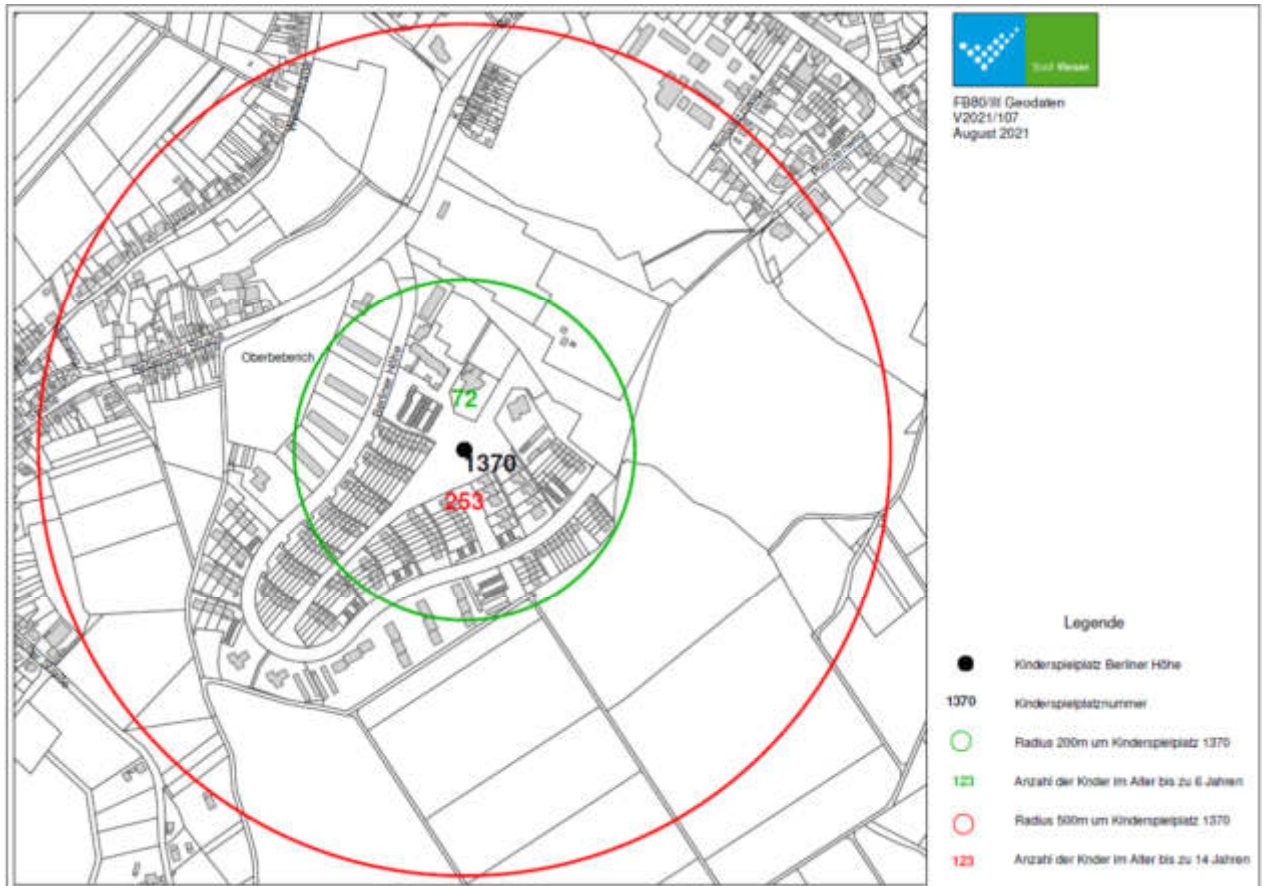
Wohnbebauung

200mR: überwiegend MFH-viel Freiraum- 500mR:gemischte Bebauung EFH / MFH im Süden jeweils räum. konzentriert

Ausstattung

Ballfangaun, 2 Fußballtore, Papierkorb

(Stand August 2021)



(123= Stellvertreterzahl für die Kinderanzahl in der Graphik)

Name: Berliner Höhe

Spielflächennummer: 1370

Flächenart: Kinderspielplatz

Stadtteil: Viersen Sozialraum: 160

Größe: 1912 m²

Flurstück: 835

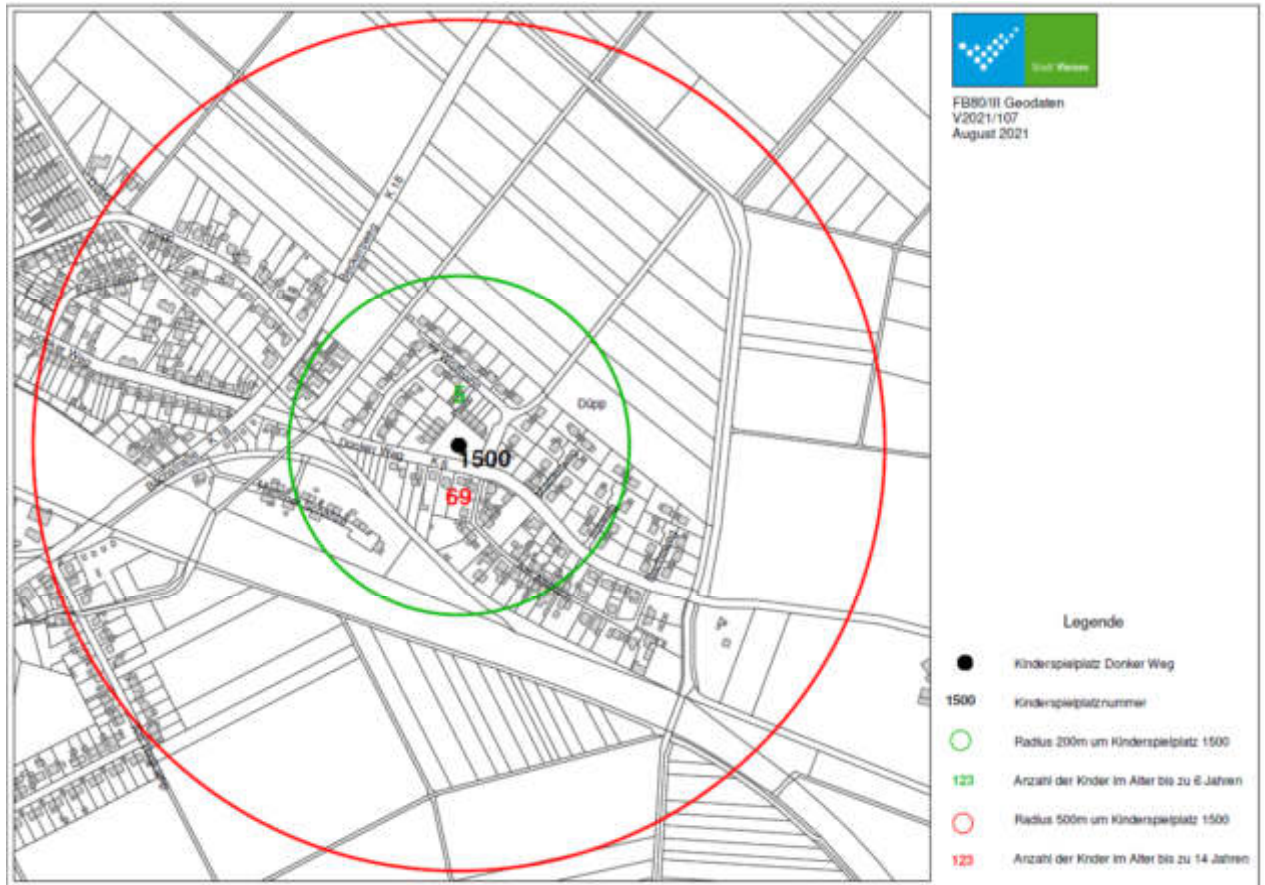
Wohnbebauung

200mR: EFH - 500mR: EFH/MFH

Ausstattung

Schaukel, 2 Seilgartenelemente, 3 Tischtennisplatten, 2 Federgeräte, Holz, Drehelement, 2 Kletterkombinationen, Sandbaustelle, Sandspiel, 8 Bänke, Papierkörbe

(Stand August 2021)



(123= Stellvertreterzahl für die Kinderanzahl in der Graphik)

Name: Donker Weg

Spielflächennummer: 1500

Flächenart: Kinderspielplatz

Stadtteil: Viersen

Sozialraum: 140

Größe: 1906 m²

Flurstück: 208

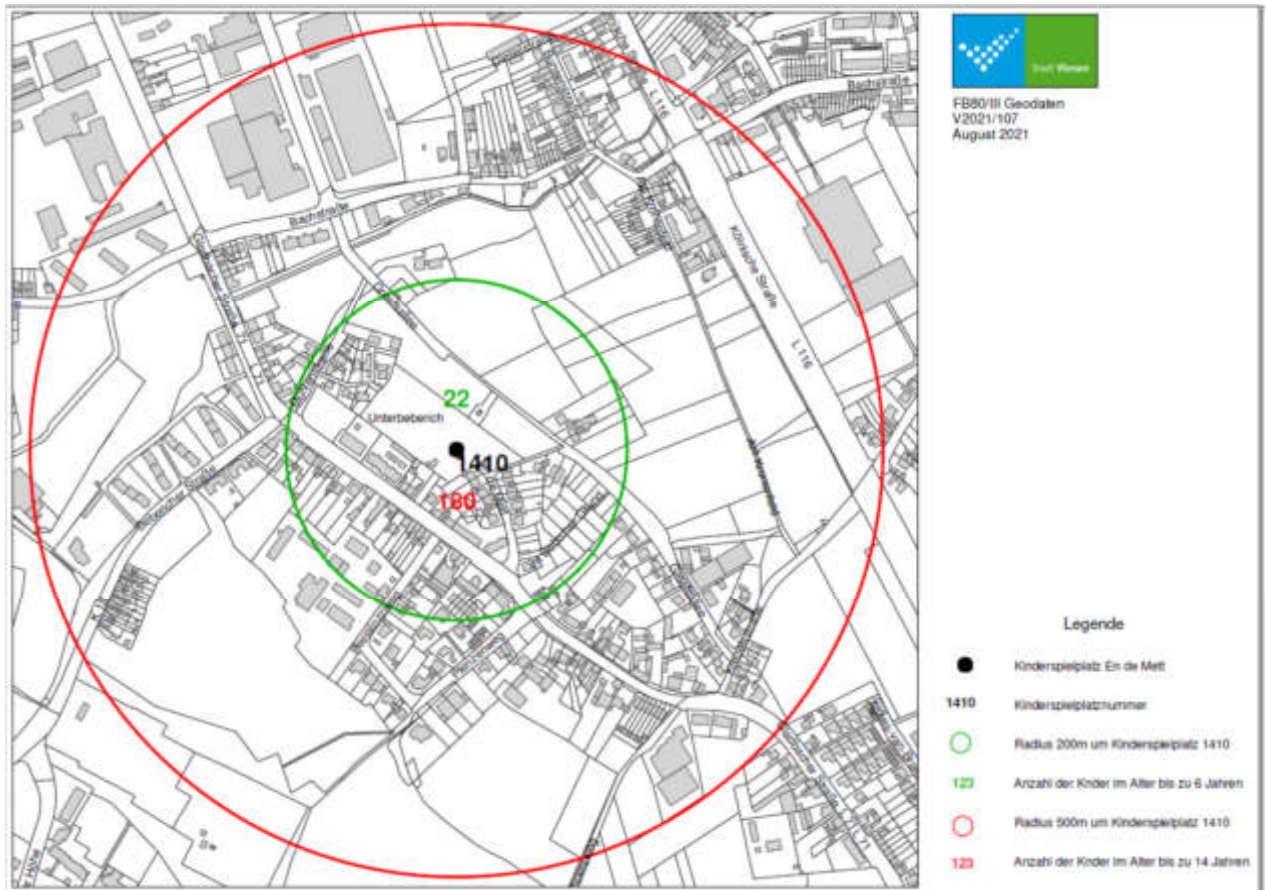
Wohnbebauung

200mR: überwiegend EFH - 500mR:EFH - hoher Anteil:landwirtschaftl.genutzter Flächen

Ausstattung

Drehelement, 2 Federgeräte, Spielhäuschen, 2 Kletteranlagen, Rutsche, Sandbaustelle, Sandspiel, Schaukel, 3 Bänke, Papierkörbe

(Stand August 2021)



(123= Stellvertreterzahl für die Kinderanzahl in der Graphik)

Name: En de Mett

Spielflächennummer: 1410

Flächenart: Kinderspielplatz

Stadtteil: Viersen

Sozialraum: 160

Größe: 210 m²

Flurstück: 338

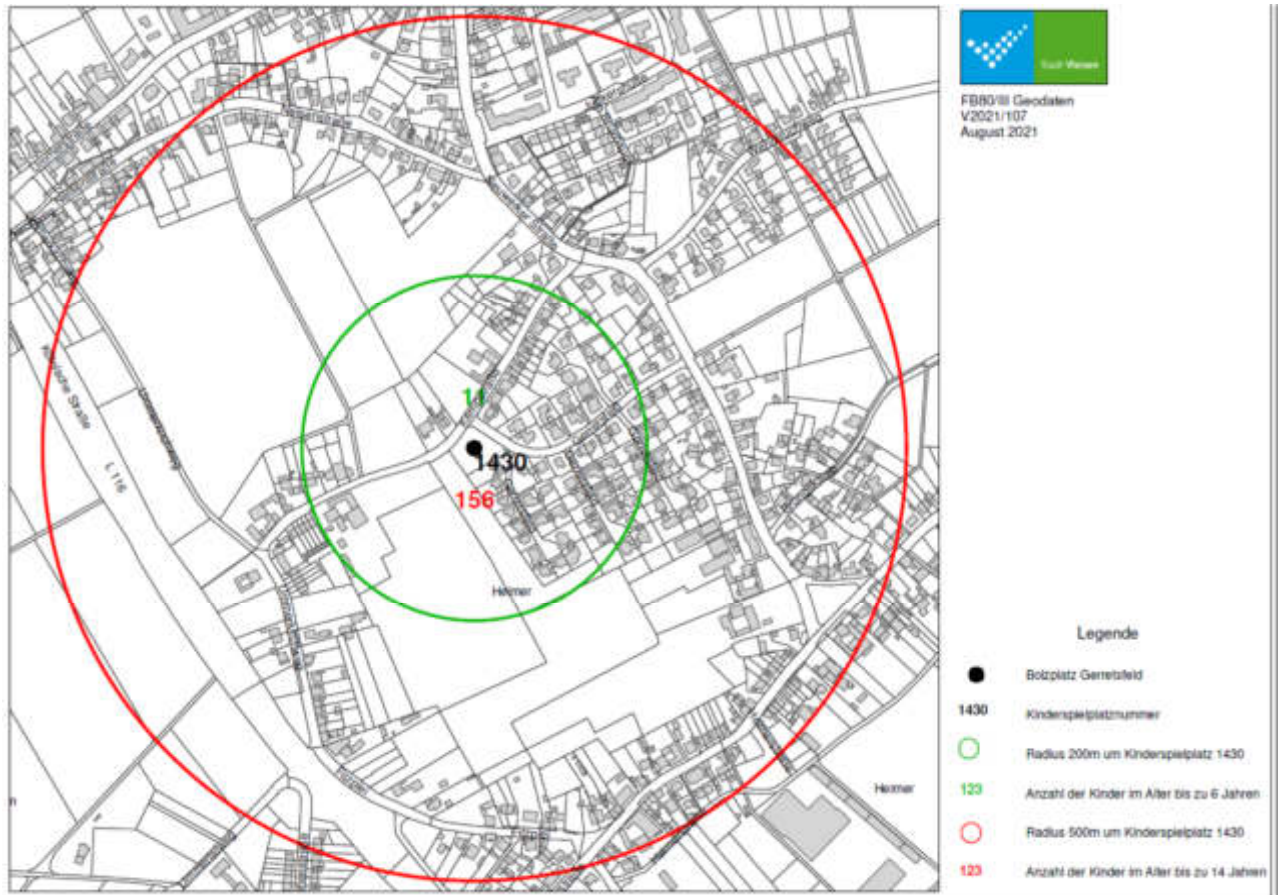
Wohnbebauung

200mR: gemischte Bebauung EFH/MFH - 500mR: gem. Bebauung EFH/MFH - jeweils räuml. konzentriert

Ausstattung

Federgerät, Rutsche, Schaukel, Spielhäuschen, Sandspiel, 4 Bänke, Papierkorb

(Stand August 2021)



(123= Stellvertreterzahl für die Kinderanzahl in der Graphik)

Name: Gerretsfeld Bolzplatz

Spielflächennummer: 1430

Flächenart: Bolzplatz

Stadtteil: Viersen Sozialraum: 170

Größe: 2055 m²

Flurstück: 337

Wohnbebauung

200mR: EFH - 500mR: gemischt EFH/MFH

Ausstattung

2 Fußballtore, Ballfangzaun, 2 Bänke, Papierkorb

(Stand August 2021)



(123= Stellvertreterzahl für die Kinderanzahl in der Graphik)

Name: Hardter Straße Bolzplatz

Spielflächennummer: 1340

Flächenart: Bolzplatz

Stadtteil: Viersen Sozialraum: 150

Größe: 967 m²

Flurstück: 15

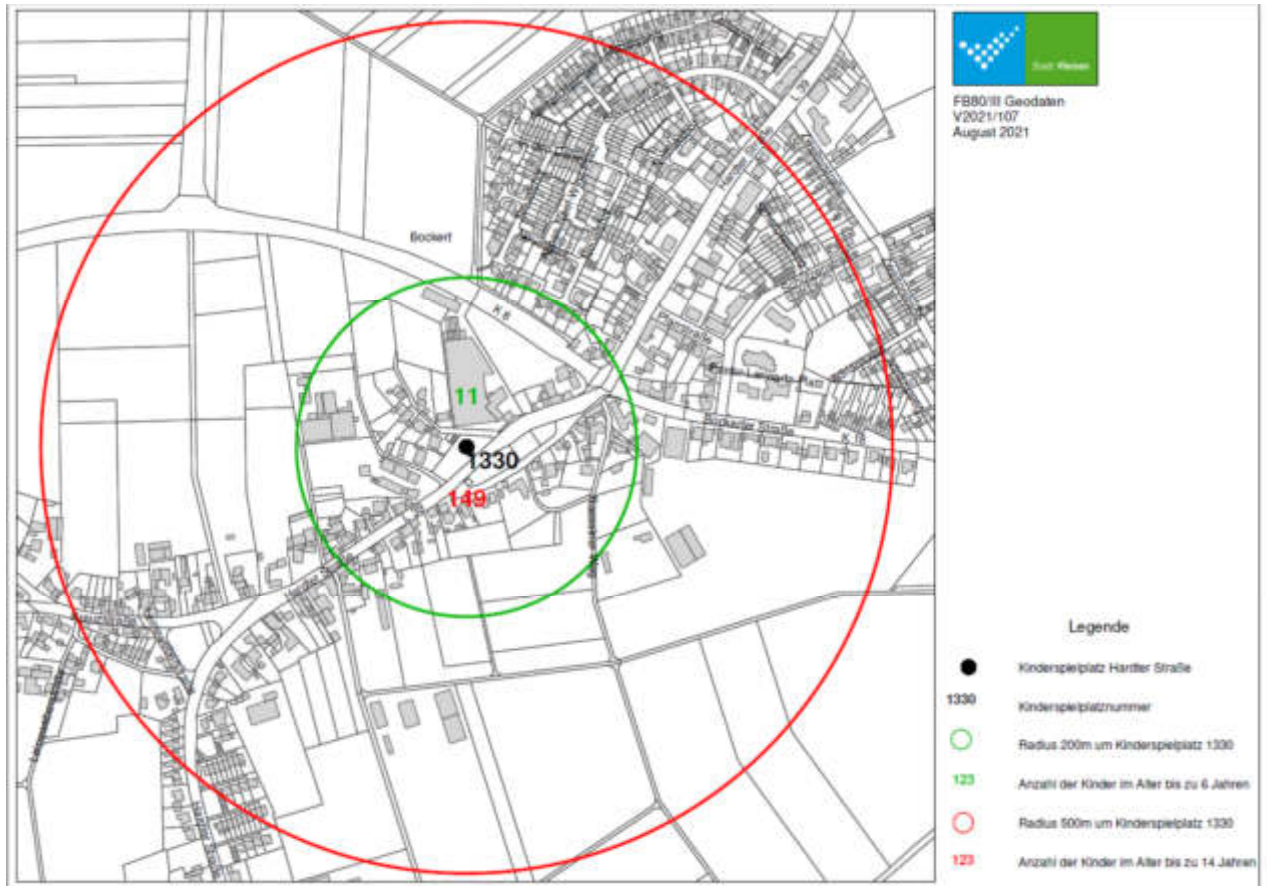
Wohnbebauung

gemischte Bebauung EFH/MFH

Ausstattung

2 Fußballtore, Ballfangzaun

(Stand August 2021)



(123= Stellvertreterzahl für die Kinderanzahl in der Graphik)

Name: Hardter Straße

Spielflächennummer: 1330

Flächenart: Kinderspielplatz

Stadtteil: Viersen

Sozialraum: 150

Größe: 799 m²

Flurstück: 15

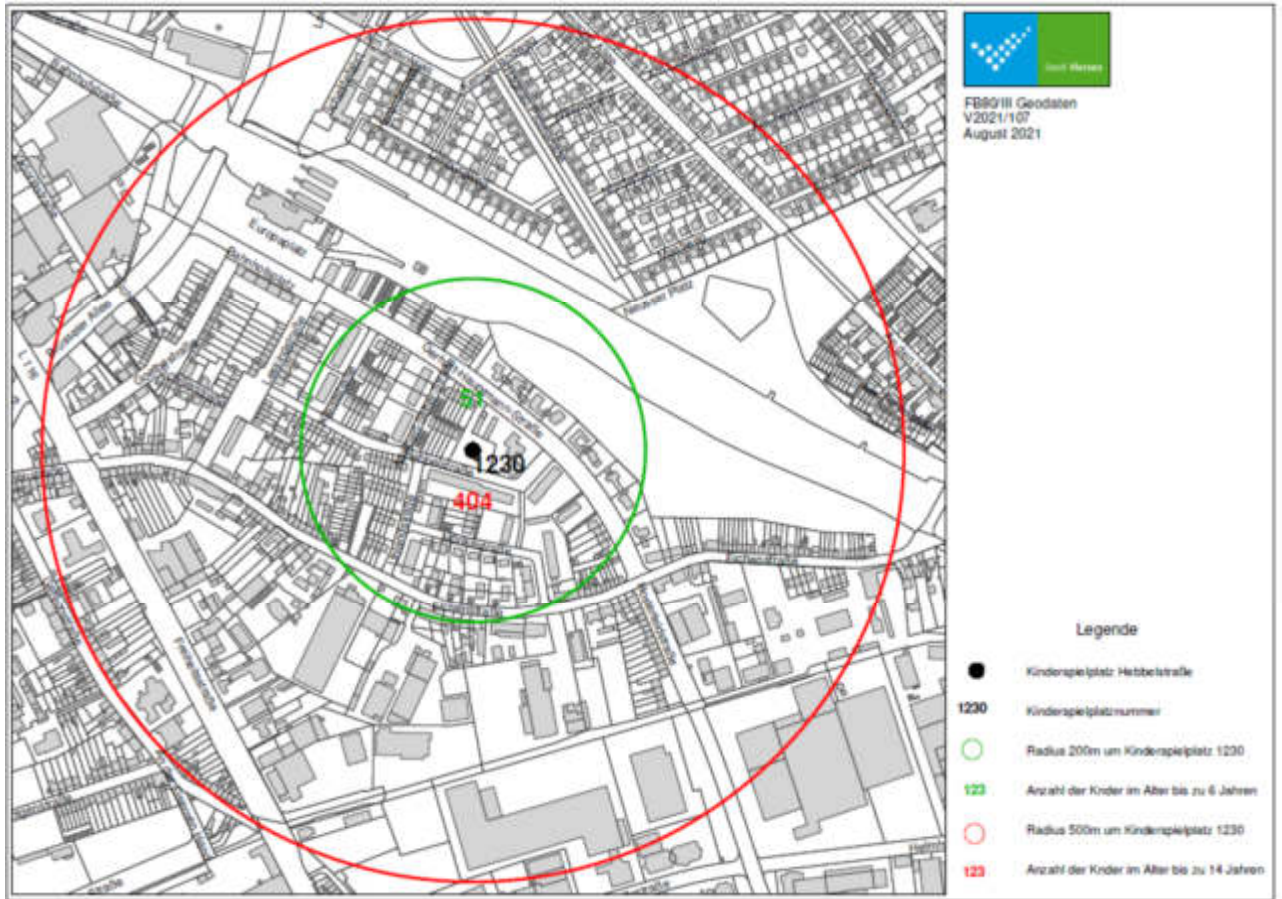
Wohnbebauung

gemischte Bebauung EFH/MFH

Ausstattung

Tischtennisplatte, Schaukel, Seilgartenelement, Kletteranlage, Sandbaustelle, Sandspiel, Schaukel, 3 Bänke, Papierkorb

(Stand August 2021)



(123= Stellvertreterzahl für die Kinderanzahl in der Graphik)

Name: Hebbelstraße

Spielflächennummer: 1230

Flächenart: Kinderspielplatz

Stadtteil: Viersen

Sozialraum: 130

Größe: 1293 m²

Flurstück: 435

Wohnbebauung

gemischte Bebauung EFH/MFH

Ausstattung

Kletterkombination, Tischtennisplatte, Drehelement, Kletteranlage, Kletterkombination, Sandspiel, 3 Bänke, Papierkörbe

(Stand August 2021)



(123= Stellvertreterzahl für die Kinderanzahl in der Graphik)

Name: Hohlstraße

Spielflächennummer: 1250

Flächenart: Kinderspielplatz

Stadtteil: Viersen

Sozialraum: 130

Größe: 748 m²

Flurstück: 388

Wohnbebauung

überwiegend MFH

Ausstattung

Federgerät, Tischtennisplatte, Sandspielgerät, Sandspiel, Bank, Papierkörbe

(Stand August 2021)



(123= Stellvertreterzahl für die Kinderanzahl in der Graphik)

Name: Junkershütte Bolzplatz

Spielflächennummer: 1460

Flächenart: Bolzplatz

Stadtteil: Viersen Sozialraum: 170

Größe: 1118 m²

Flurstück: 289

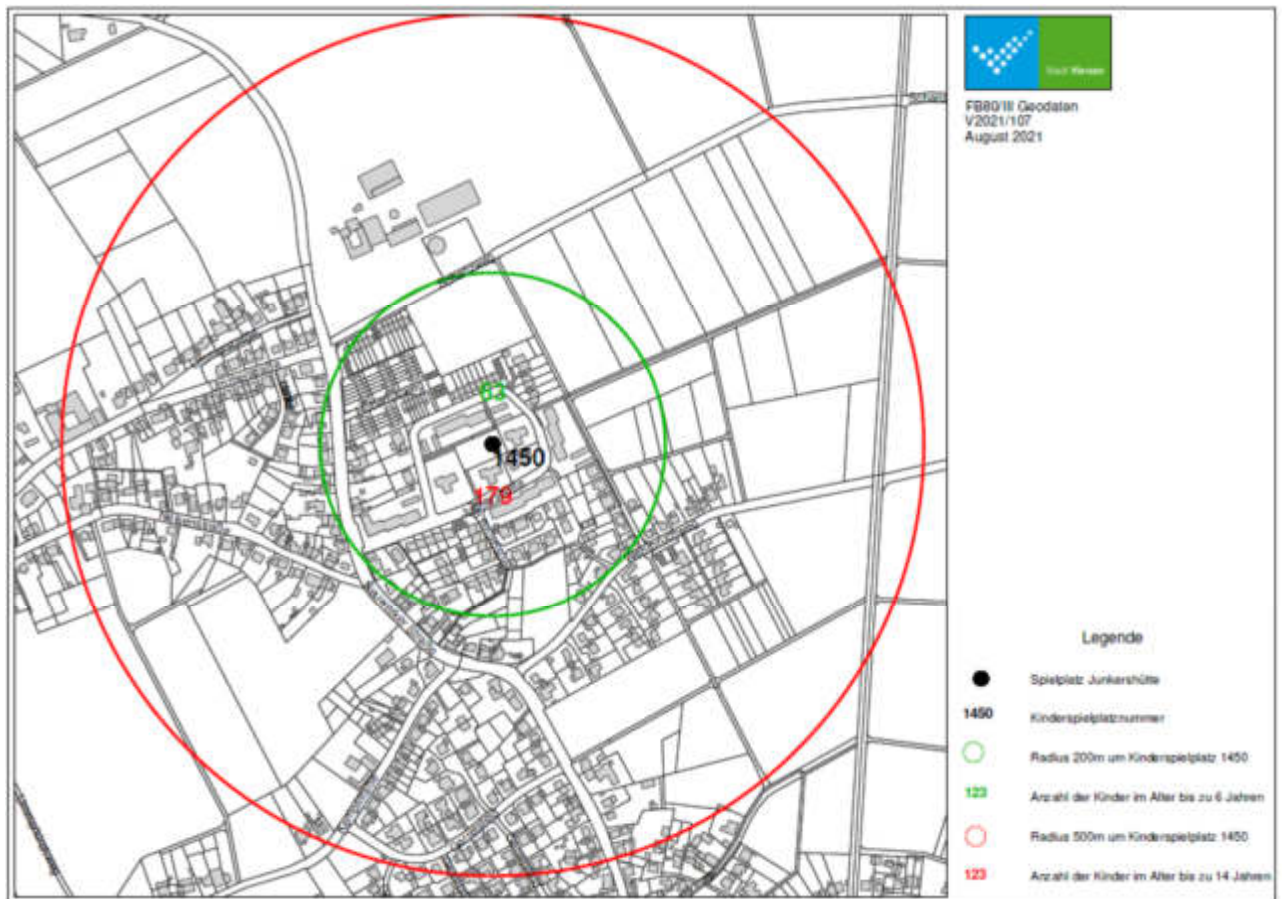
Wohnbebauung

200mR: überwiegend MFH - 500mR: gemischt EFH/MFH

Ausstattung

2 Fußballtore, Ballfangzaun, Basketballkorb

(Stand August 2021)



(123= Stellvertreterzahl für die Kinderanzahl in der Graphik)

Name: Junkershütte

Spielflächennummer: 1450

Flächenart: Kinderspielplatz

Stadtteil: Viersen

Sozialraum: 170

Größe: 587 m²

Flurstück: 289

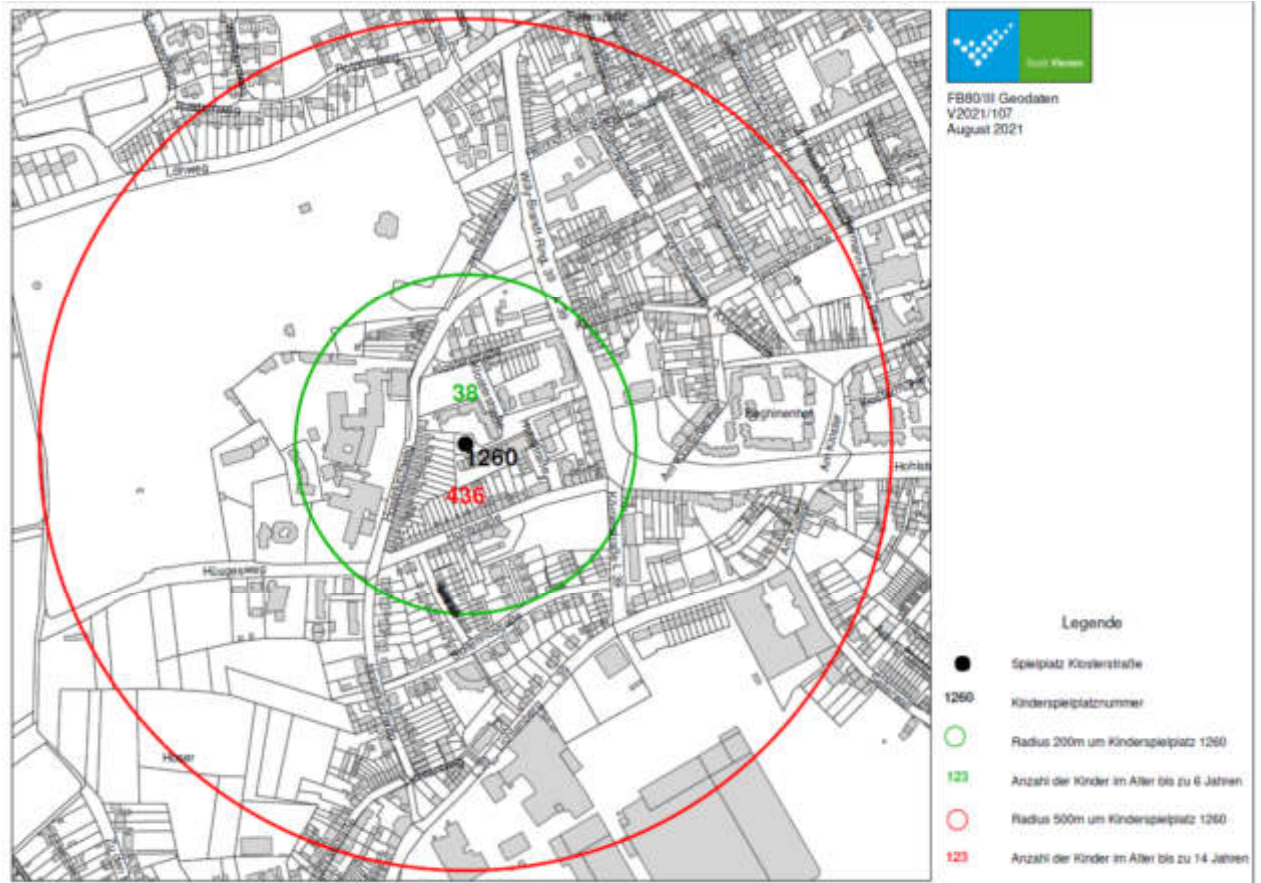
Wohnbebauung

200mR: überwiegend MFH - 500mR: gemischt EFH/MFH

Ausstattung

Schaukel, Kletterkombination, Drehelement, 2 Tischtennisplatten, Sand, 3 Bänke, Papierkorb

(Stand August 2021)



(123= Stellvertreterzahl für die Kinderanzahl in der Graphik)

Name: Klosterstraße

Spielflächennummer: 1260

Flächenart: Kinderspielplatz

Stadtteil: Viersen

Sozialraum: 130

Größe: 464 m²

Flurstück: 1135

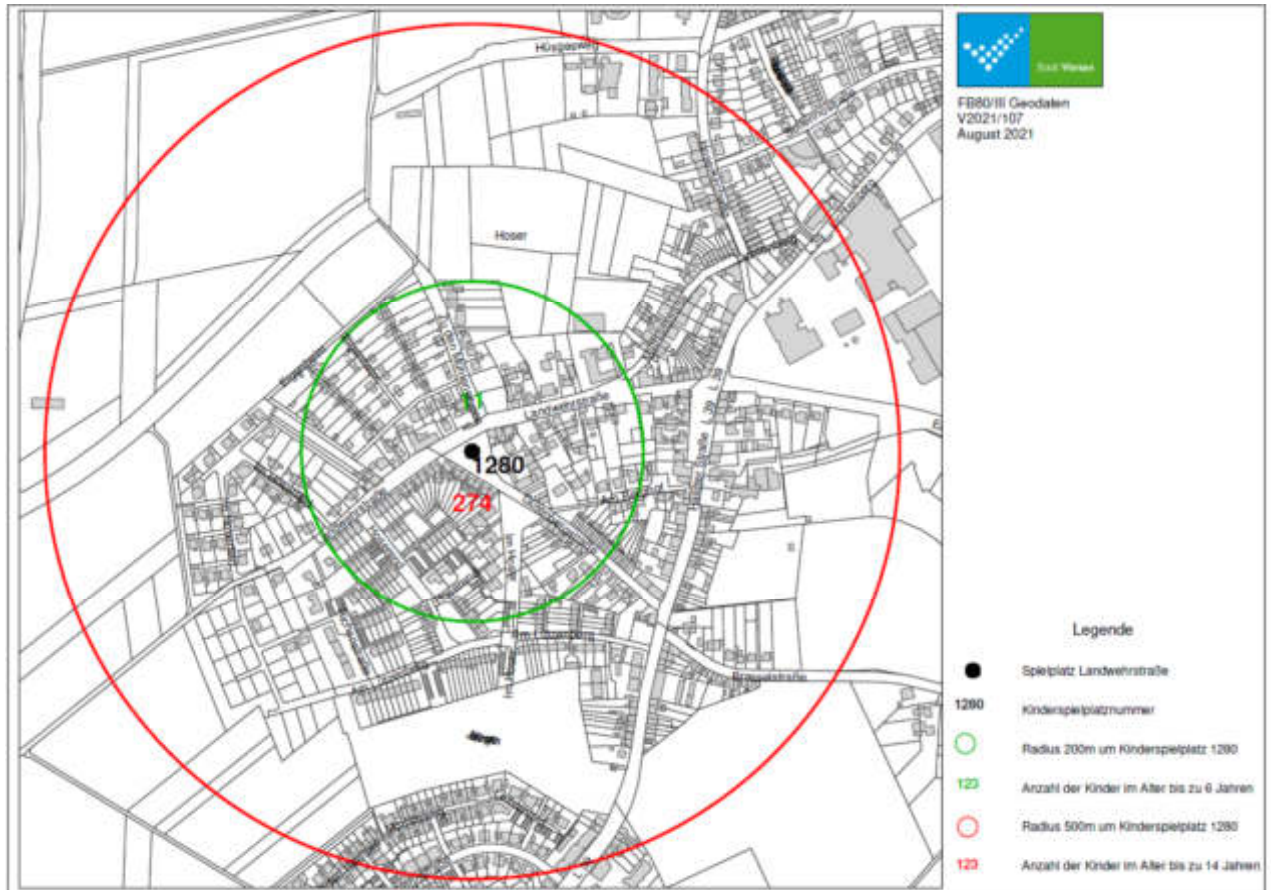
Wohnbebauung

gemischte Bebauung EFH/MFH

Ausstattung

2 Federgeräte, Trampolin, Rutsche, Sandspiel, 2 Bänke, Papierkorb

(Stand August 2021)



(123= Stellvertreterzahl für die Kinderanzahl in der Graphik)

Name: Landwehrstraße

Spielflächennummer: 1280

Flächenart: Kinderspielplatz

Stadtteil: Viersen Sozialraum: 150

Größe: 720 m²

Flurstück: 705

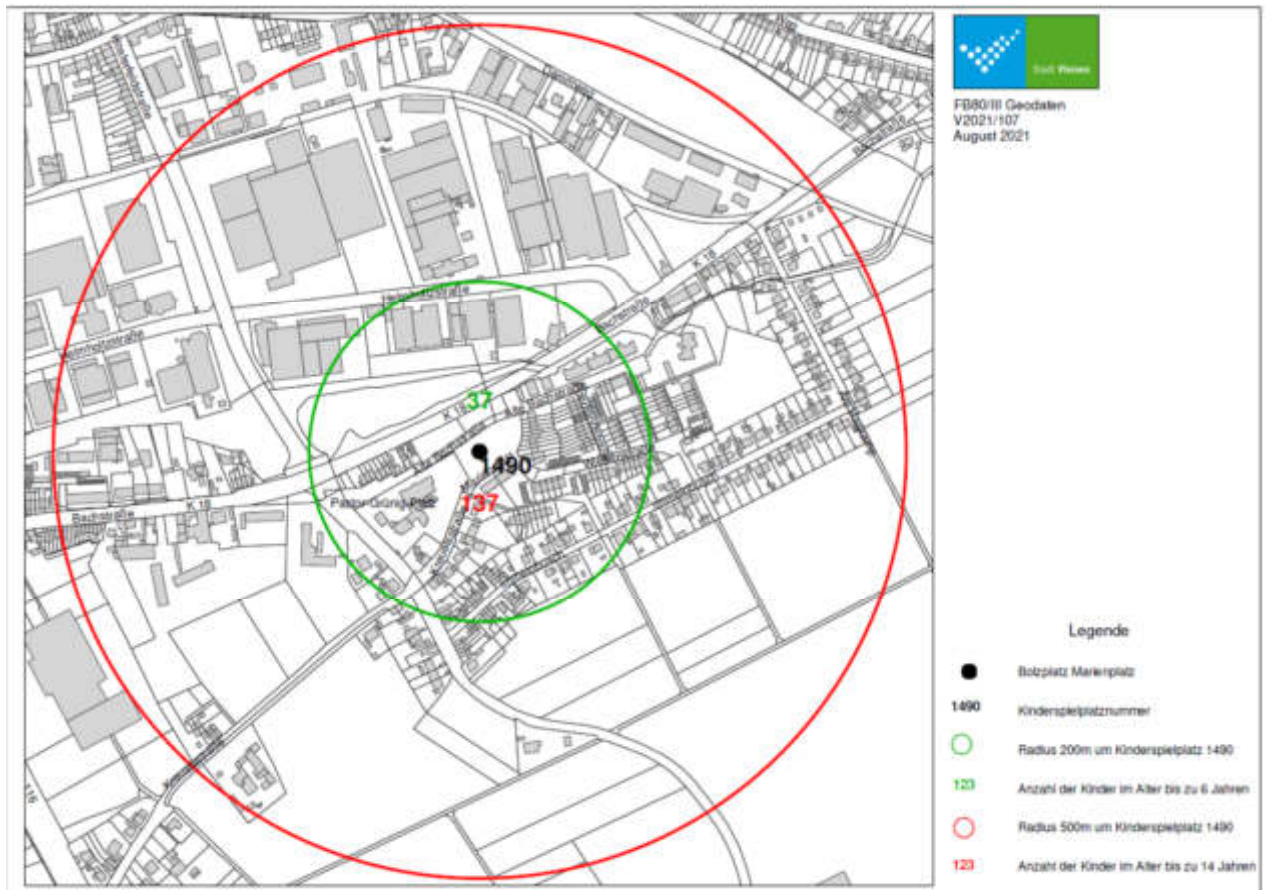
Wohnbebauung

200mR: EFH - 500mR: gemischt EFH/MFH

Ausstattung

Wippe, Federgerät, Kletterkombination, Sandspiel, 2 Bänke, Papierkörbe

(Stand August 2021)



(123= Stellvertreterzahl für die Kinderanzahl in der Graphik)

Name: Marienplatz Bolzplatz

Spielflächennummer: 1490

Flächenart: Bolzplatz

Stadtteil: Viersen Sozialraum: 170

Größe: 1817 m²

Flurstück: 423

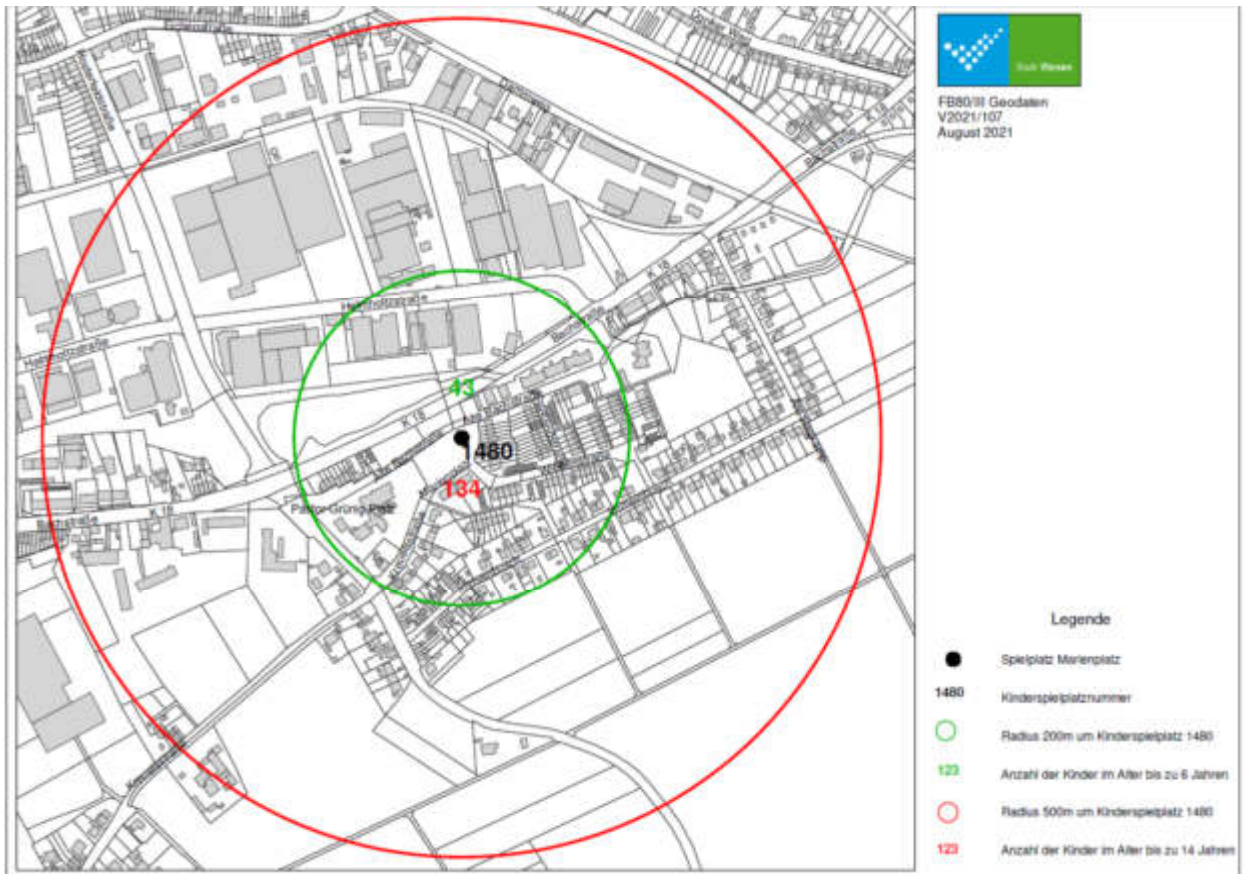
Wohnbebauung

200mR:MFH/EFH - 500mR: EFH/MFH - Grundschule & KIGA - hoher Gewerbeanteil & landwirtschaftl. genutzte Flächen

Ausstattung

2 Fußballtore, Ballfangzaun

(Stand August 2021)



(123= Stellvertreterzahl für die Kinderanzahl in der Graphik)

Name: Marienplatz

Spielflächennummer: 1480

Flächenart: Kinderspielplatz

Stadtteil: Viersen

Sozialraum: 170

Größe: 587 m²

Flurstück: 432

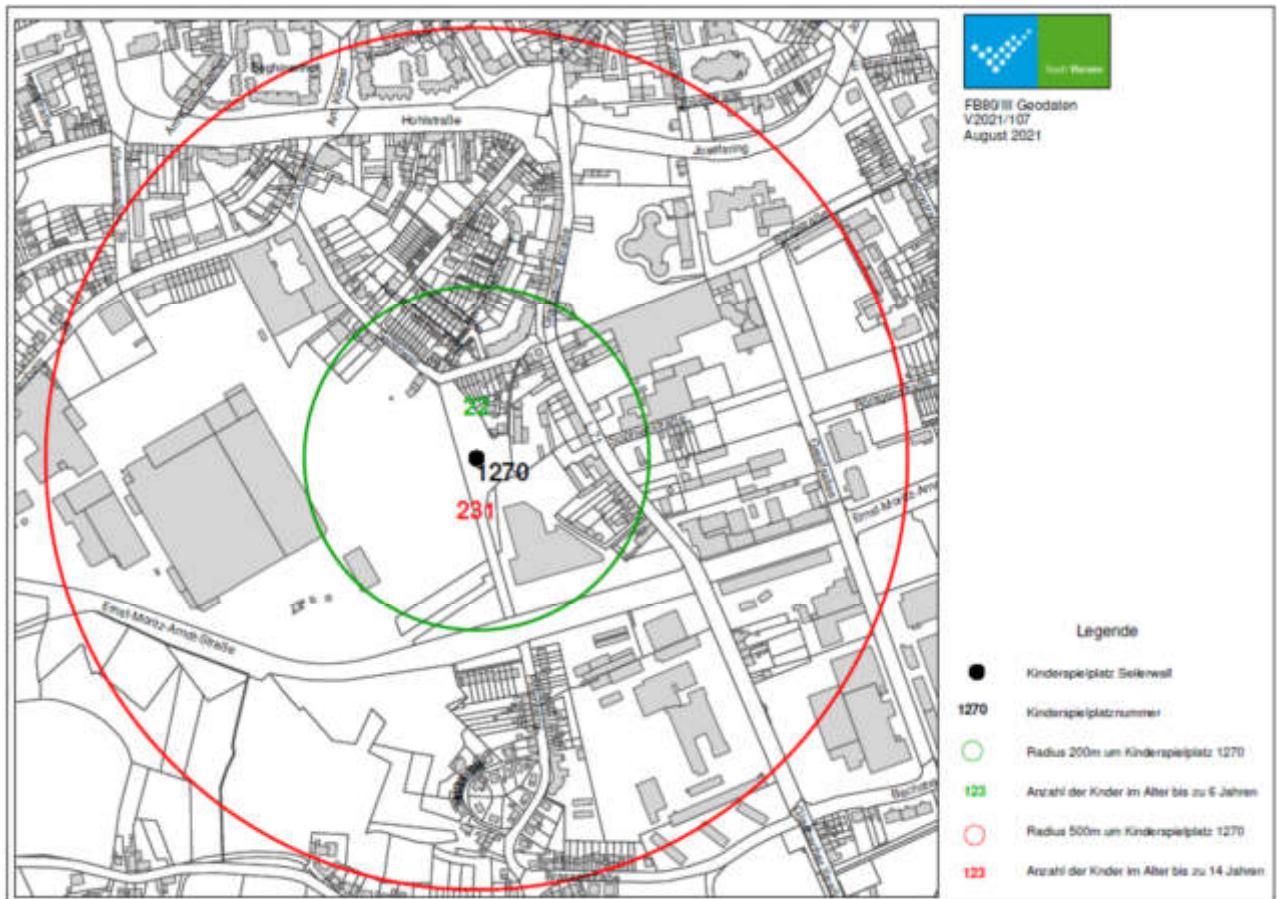
Wohnbebauung

200mR:MFH/EFH - 500mR: EFH/MFH - Grundschule & KIGA - hoher Gewerbeanteil und landwirtschaftlich genutzte Flächen

Ausstattung

Kletteranlage, Spielhäuschen, Wippe, 2 Reckstangen, Kletterkombination, Sandspiel, 3 Bänke, Papierkörbe

(Stand August 2021)



(123= Stellvertreterzahl für die Kinderanzahl in der Graphik)

Name: Seilerwall

Spielflächennummer: 1270

Flächenart: Kinderspielplatz

Stadtteil: Viersen Sozialraum: 130

Größe: 3179 m²

Flurstück: 855

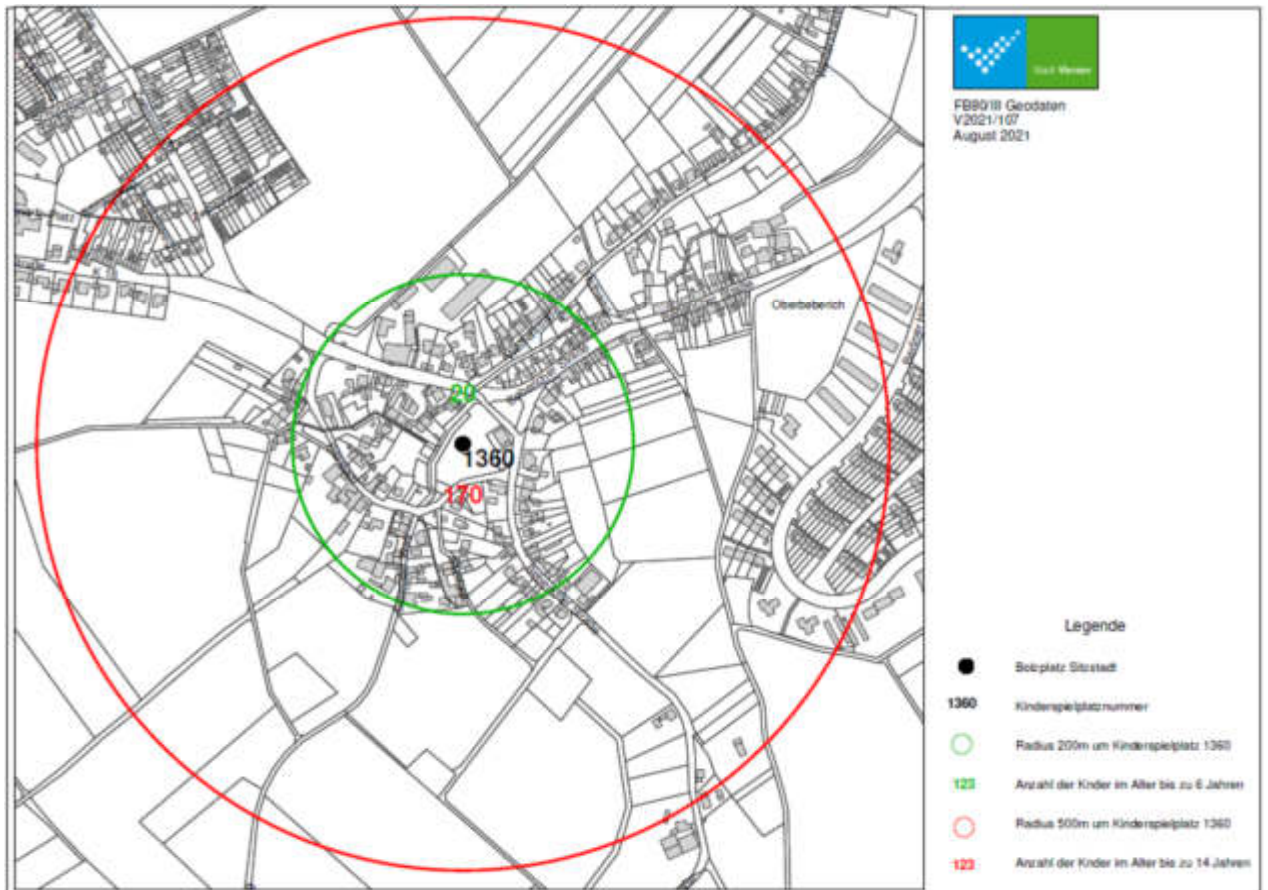
Wohnbebauung

200mR: vereinzelt EFH-Bereiche, EFH/MFH, hoher Anteil Gewerbeflächen; 500mR: gem. EFH/MFH, hoher Anteil Gewebefläche, Realschule

Ausstattung

Basketballkorb, Drehelement, Kletteranlage, Kletterkombination, Wippe, Sandspiel, 2 Bänke, Papierkörbe

(Stand August 2021)



(123= Stellvertreterzahl für die Kinderanzahl in der Graphik)

Name: Sitzstadt Bolzplatz

Spielflächennummer: 1360

Flächenart: Bolzplatz

Stadtteil: Viersen Sozialraum: 150

Größe: 2913 m²

Flurstück: 67

Wohnbebauung

200mR: EFH/MFH - 500mR: überwiegend EFH - viele Freiflächen

Ausstattung

2 Fußballtore, Basketabllkorb, Tischtennisplatte

(Stand August 2021)



(123= Stellvertreterzahl für die Kinderanzahl in der Graphik)

Name: Sitzstadt

Spielflächennummer: 1350

Flächenart: Kinderspielplatz

Stadtteil: Viersen

Sozialraum: 150

Größe: 744 m²

Flurstück: 67

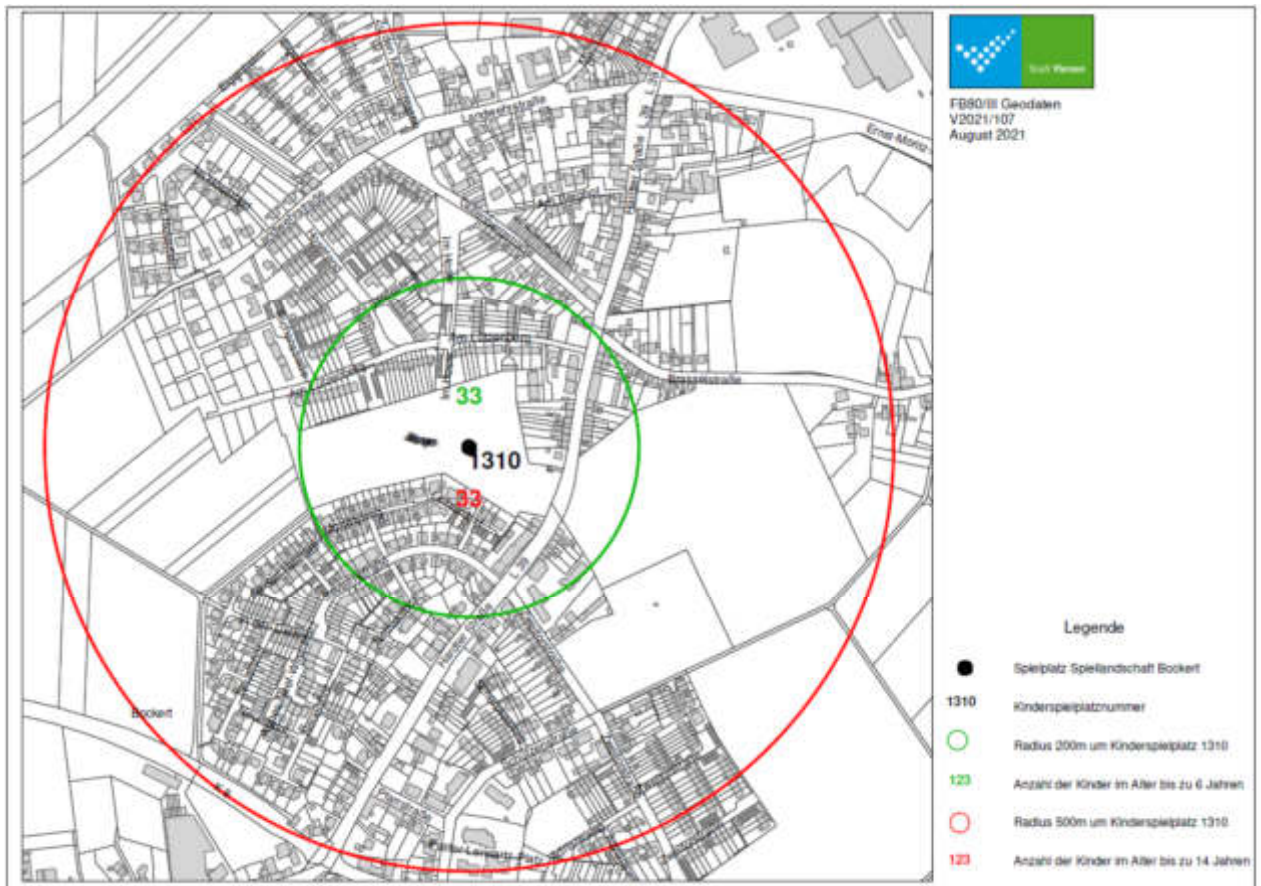
Wohnbebauung

200mR: EFH/MFH - 500mR: überwiegend EFH - viele Freirflächen

Ausstattung

Schaukel, Balancieranlage, 2 Federgeräte, Sandspiel, Sitzgruppe, 2 Bänke, Papierkörbe

(Stand August 2021)



(123= Stellvertreterzahl für die Kinderanzahl in der Graphik)

Name: Spiellandschaft Bockert

Spielflächennummer: 1310

Flächenart: Kinderspielplatz

Stadtteil: Viersen Sozialraum: 150

Größe: 6898 m²

Flurstück: 352

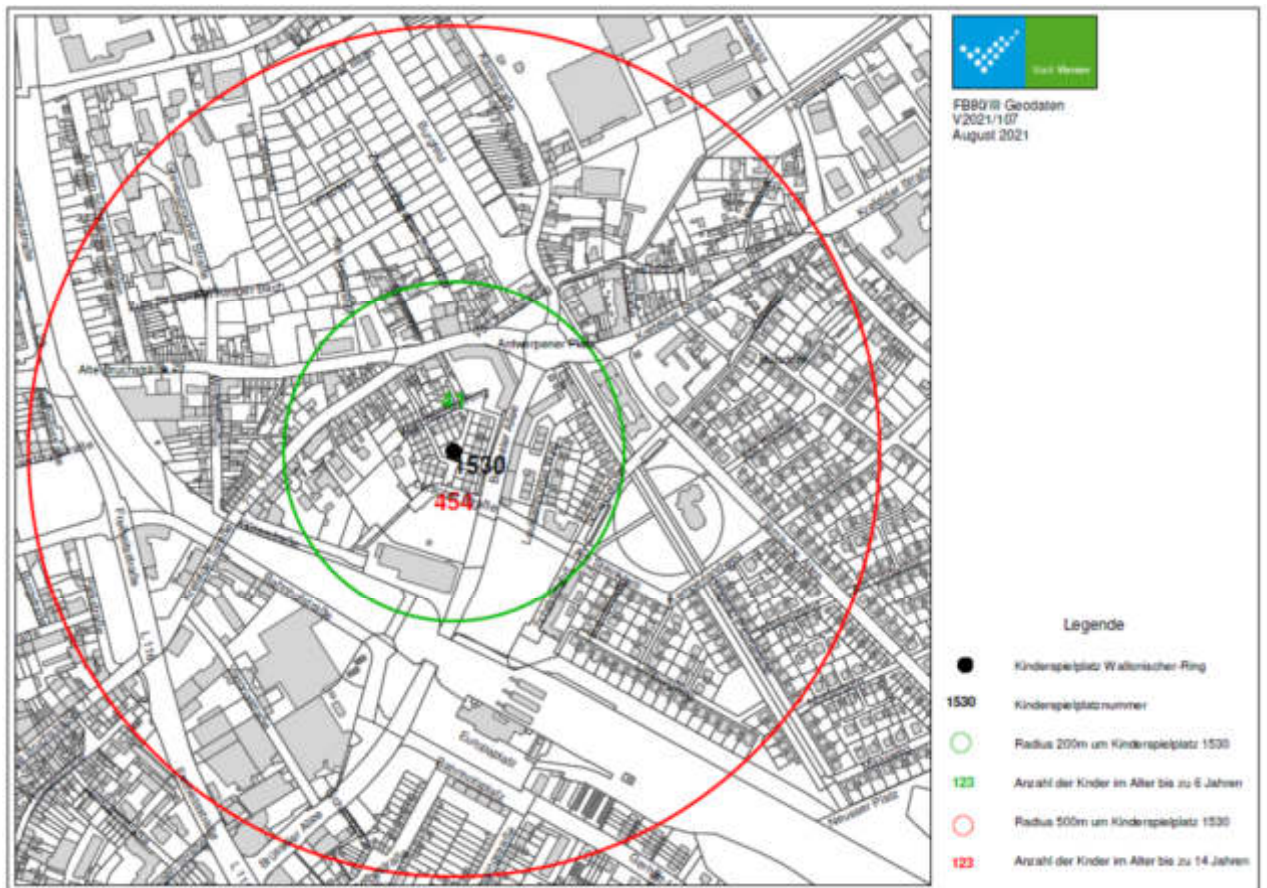
Wohnbebauung

200mR: EFH - 500mR: überwiegend EFH

Ausstattung

Seilgartenelement, Holz, 3-fach-Schaukel, Seilbahn, Federgerät, Sandspiel, Sandbaustelle, Wippe, Kletterkombination normal, Kletterkombination groß, 2 Kletteranlagen, Tischtennisplatte, 2 Schaukeln, 10 Bänke, Papierkörbe

(Stand August 2021)



(123= Stellvertreterzahl für die Kinderanzahl in der Graphik)

Name: Wallonischer-Ring

Spielflächennummer: 1530

Flächenart: Kinderspielplatz

Stadtteil: Viersen Sozialraum: 140

Größe: 467 m²

Flurstück: 779

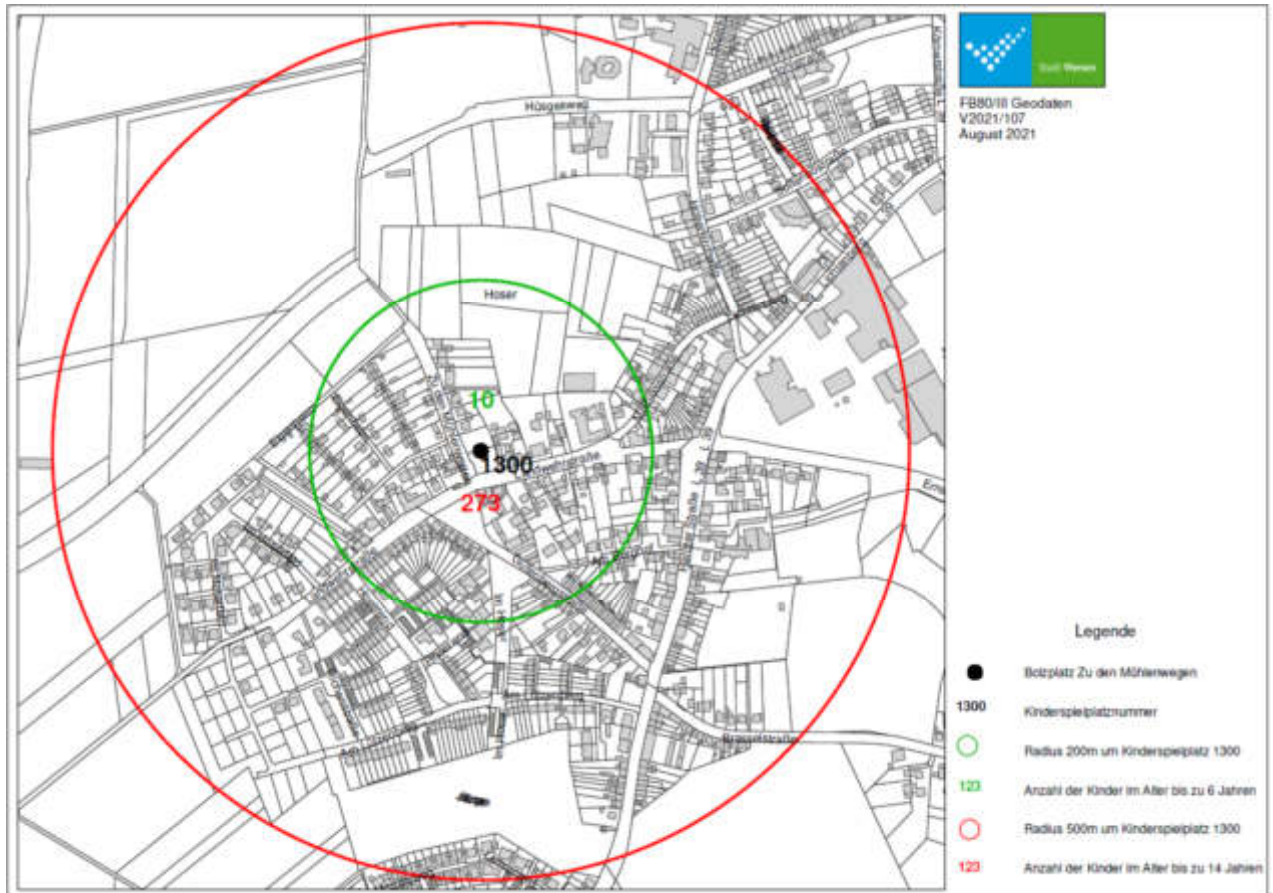
Wohnbebauung

Gemischte EFH und Mehrfamilienhausbebauung, Gewerbeanteile und Freiflächen

Ausstattung

Schaukel, Kletteranlage, Bank, Papierkorb

(Stand August 2021)



(123= Stellvertreterzahl für die Kinderanzahl in der Graphik)

Name: Zu den Mühlenwegen Bolzplatz

Spielflächennummer: 1300

Flächenart: Bolzplatz

Stadtteil: Viersen Sozialraum: 150

Größe: 1867 m²

Flurstück: 4

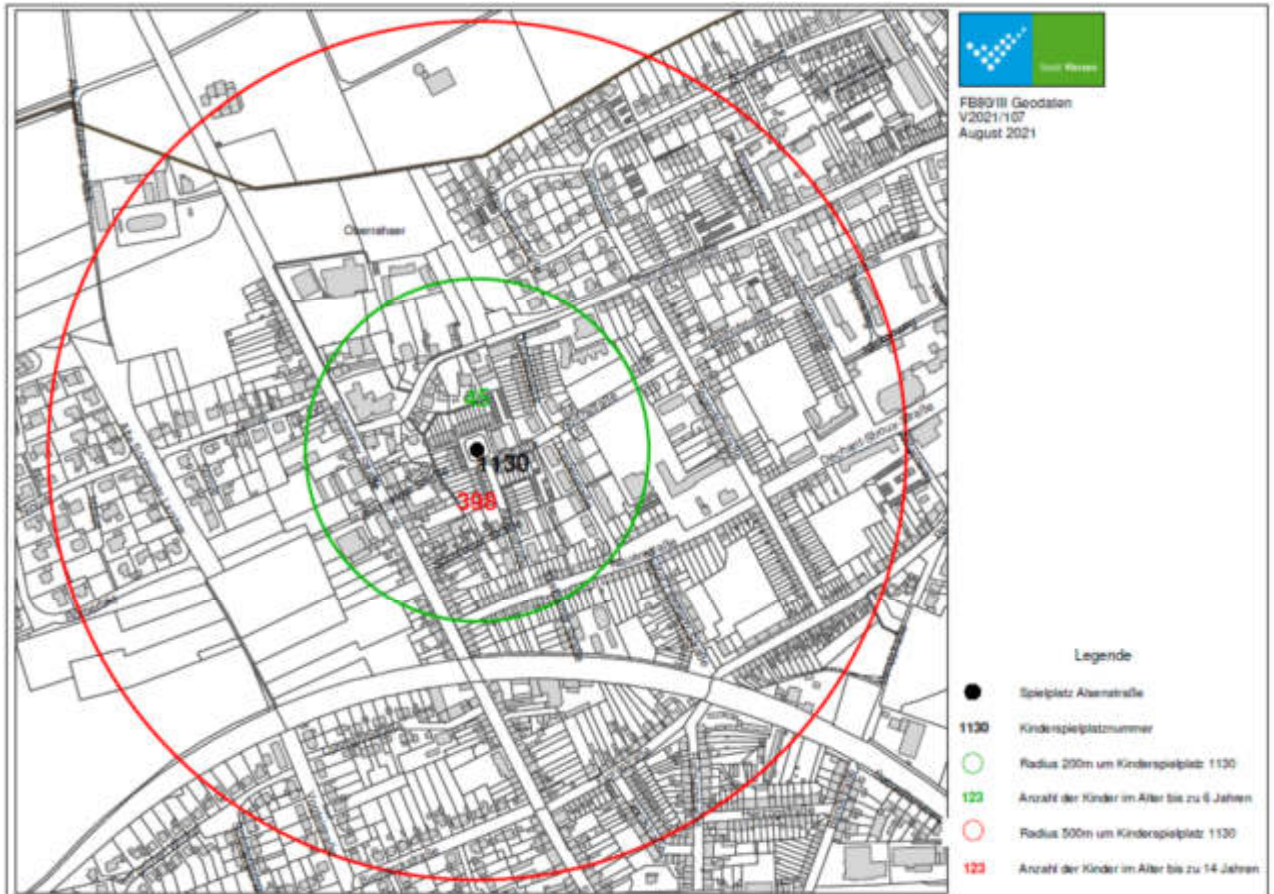
Wohnbebauung

200mR: EFH - 500mR: EFH/MFH

Ausstattung

Ballfangaun, 2 Fußballtore, Papierkorb

(Stand August 2021)



(123= Stellvertreterzahl für die Kinderanzahl in der Graphik)

Name: Alsenstraße

Spielflächennummer: 1130

Flächenart: Kinderspielplatz

Stadtteil: Viersen

Sozialraum: 119

Größe: 656 m²

Flurstück: 1678

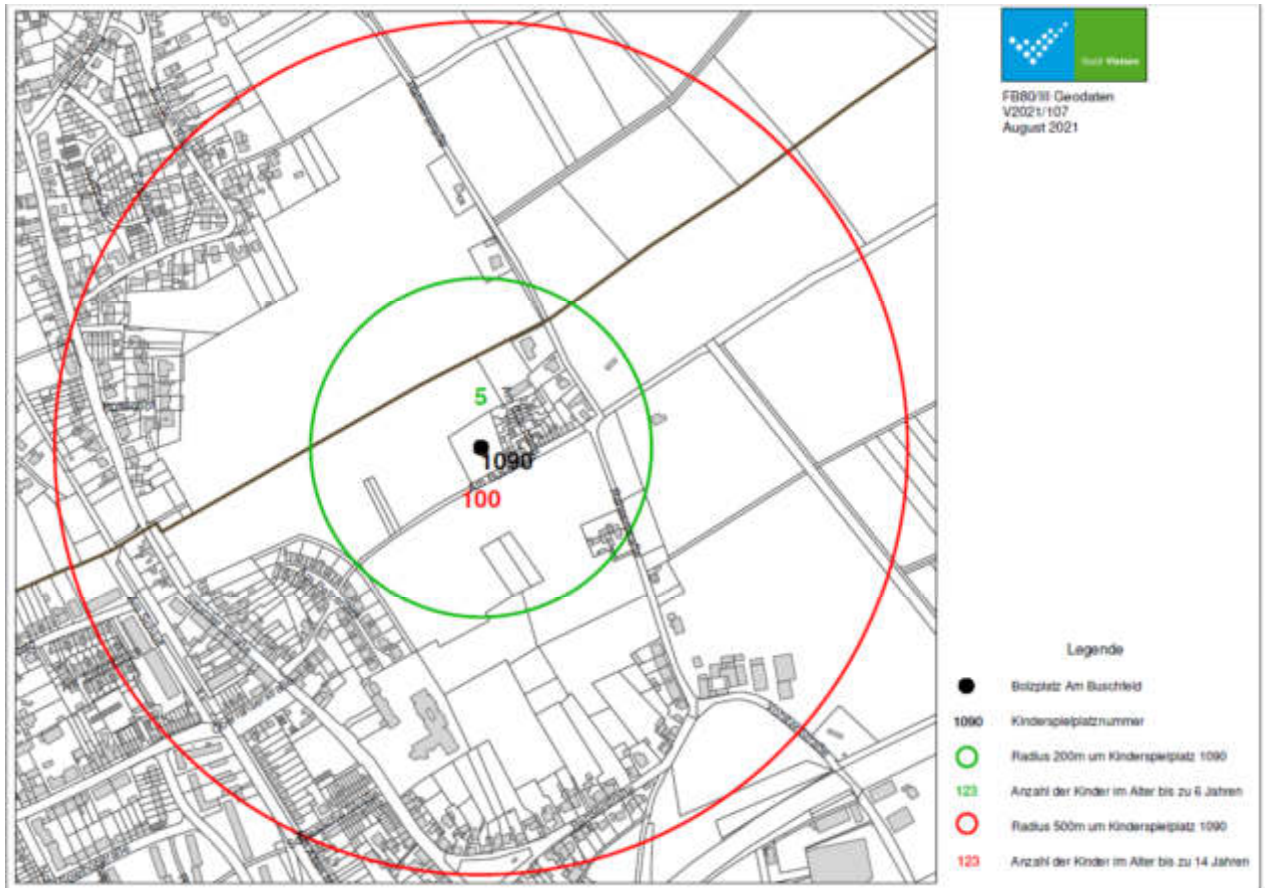
Wohnbebauung

gemischte Bebauung EFH/MFH

Ausstattung

Kletterkombination, Tischtennisplatte, Tischtennisplatte, Sandspiel, Papierkörbe

(Stand August 2021)



(123= Stellvertreterzahl für die Kinderanzahl in der Graphik)

Name: Am Buschfeld Bolzplatz

Spielflächennummer: 1090

Flächenart: Bolzplatz

Stadtteil: Viersen Sozialraum: 119

Größe: 2038 m²

Flurstück: 396

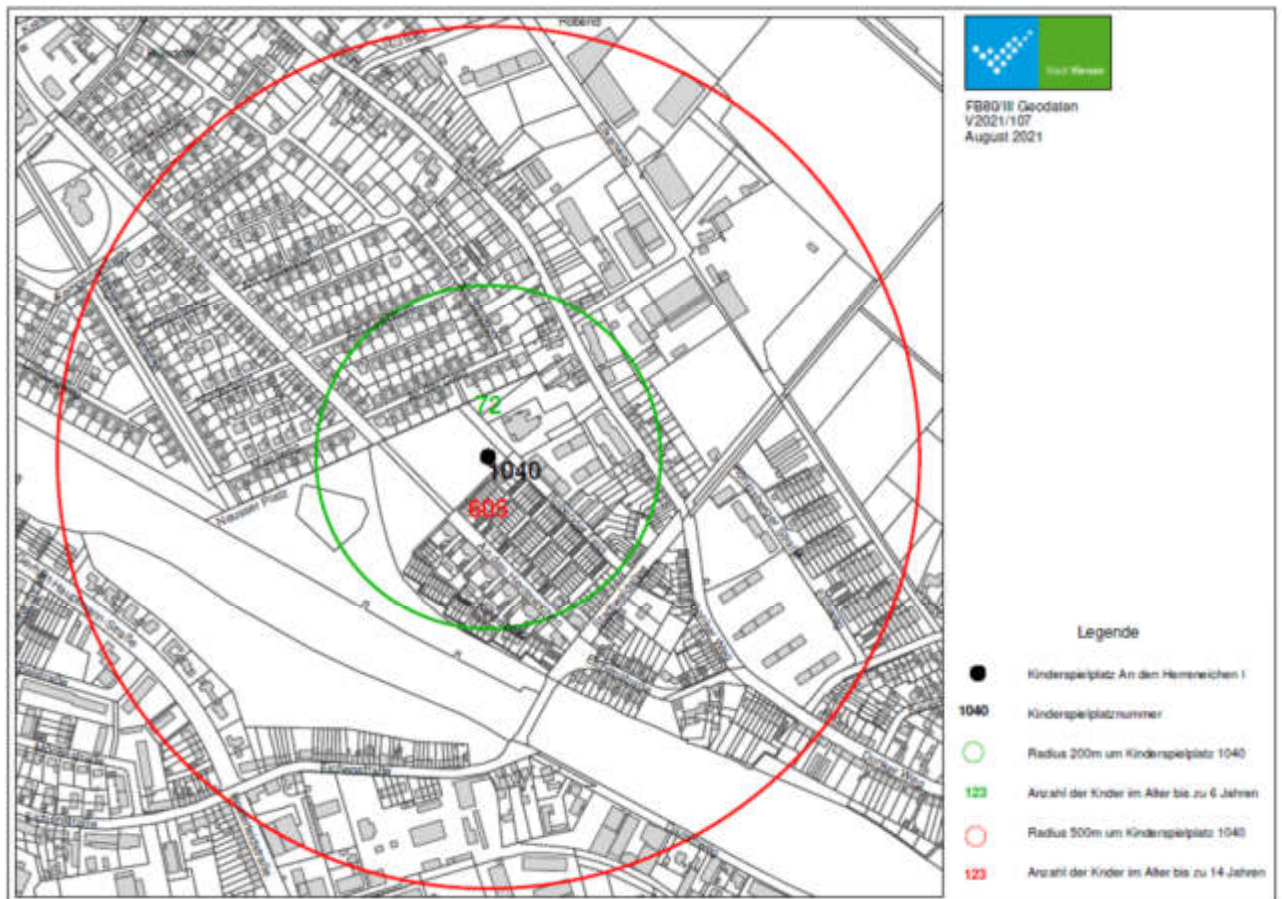
Wohnbebauung

überwiegend EFH

Ausstattung

Ballfangzaun, Basketballkorb

(Stand August 2021)



(123= Stellvertreterzahl für die Kinderanzahl in der Graphik)

Name: An den Herreweichen I

Spielflächennummer: 1040

Flächenart: Kinderspielplatz

Stadtteil: Viersen Sozialraum: 140

Größe: 7702 m²

Flurstück: 599

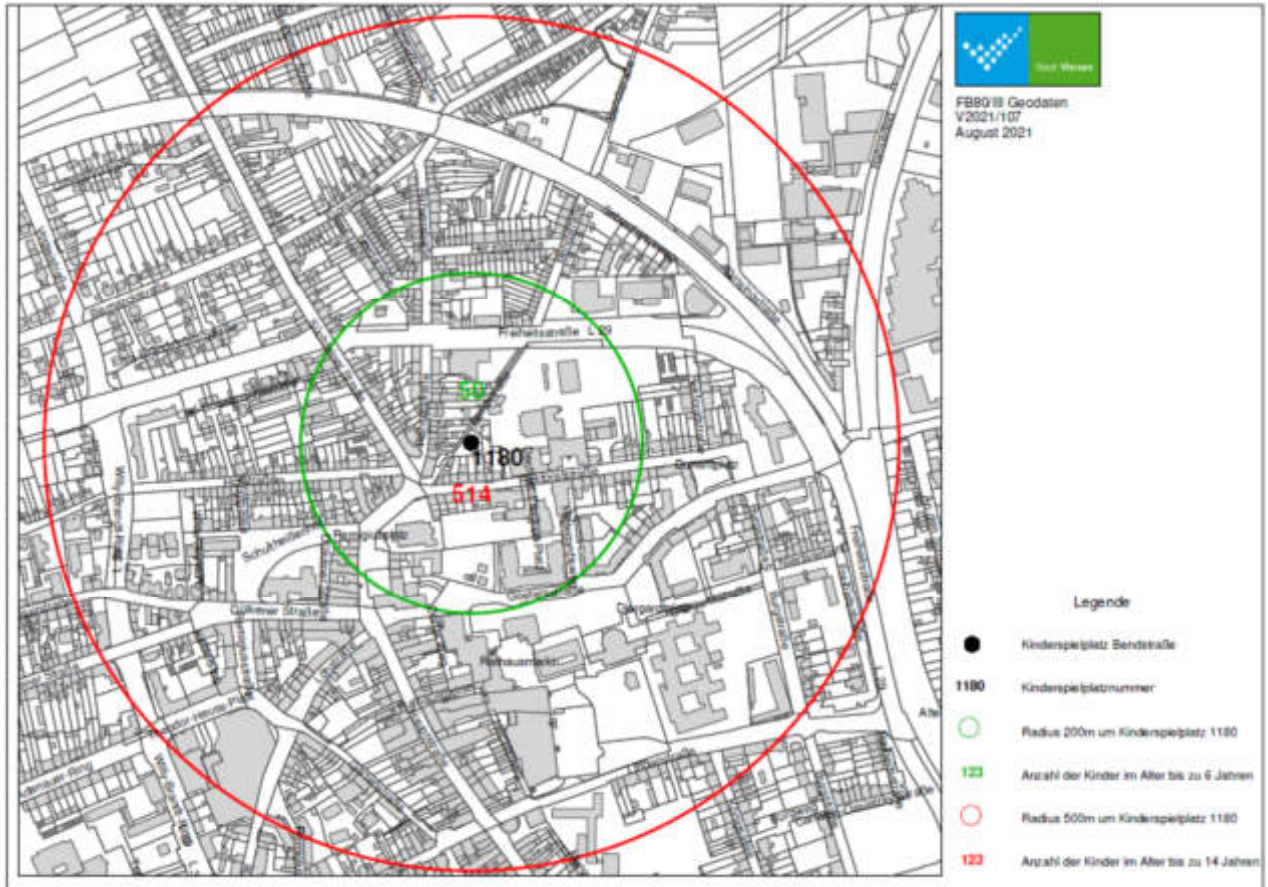
Wohnbebauung

überwiegend EFH

Ausstattung

Hangelgerät, Sandkasten, 4 Federgeräte, 2 Drehelemente, Schaukel, Kletteranlage, Balancieranlage, Federgerät, 10 Bänke, Papierkörbe

(Stand August 2021)



(123= Stellvertreterzahl für die Kinderanzahl in der Graphik)

Name: Bendstraße

Spielflächennummer: 1180

Flächenart: Kinderspielplatz

Stadtteil: Viersen

Sozialraum: 109

Größe: 718 m²

Flurstück: 720

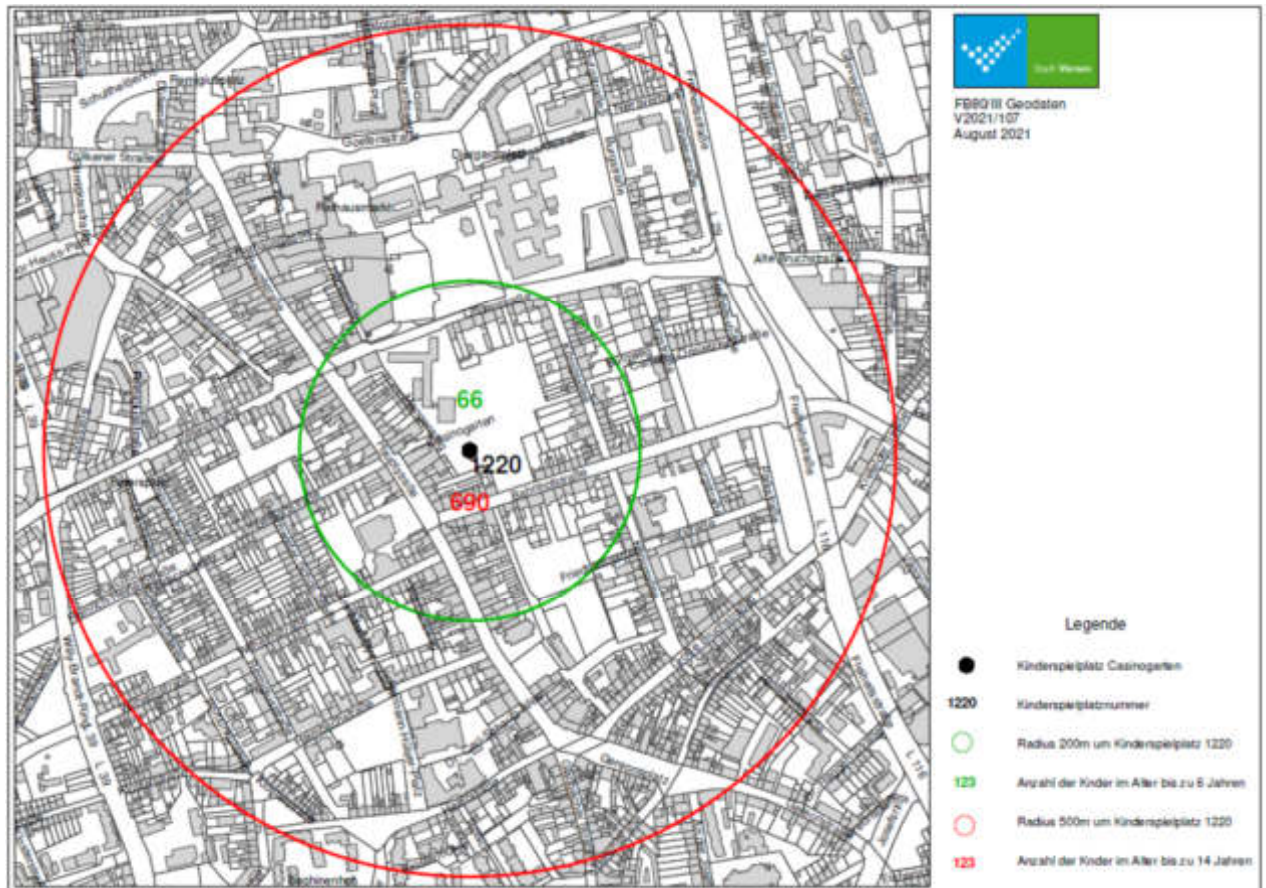
Wohnbebauung

überwiegend MFH

Ausstattung

Tischtennisplatte, Federgerät, Kletteranlage, Sandspiel, Bank, Papierkorb

(Stand August 2021)



(123= Stellvertreterzahl für die Kinderanzahl in der Graphik)

Name: Casinogarten

Spielflächennummer: 1220

Flächenart: Kinderspielplatz

Stadtteil: Viersen

Sozialraum: 109

Größe: 1184 m²

Flurstück: 382

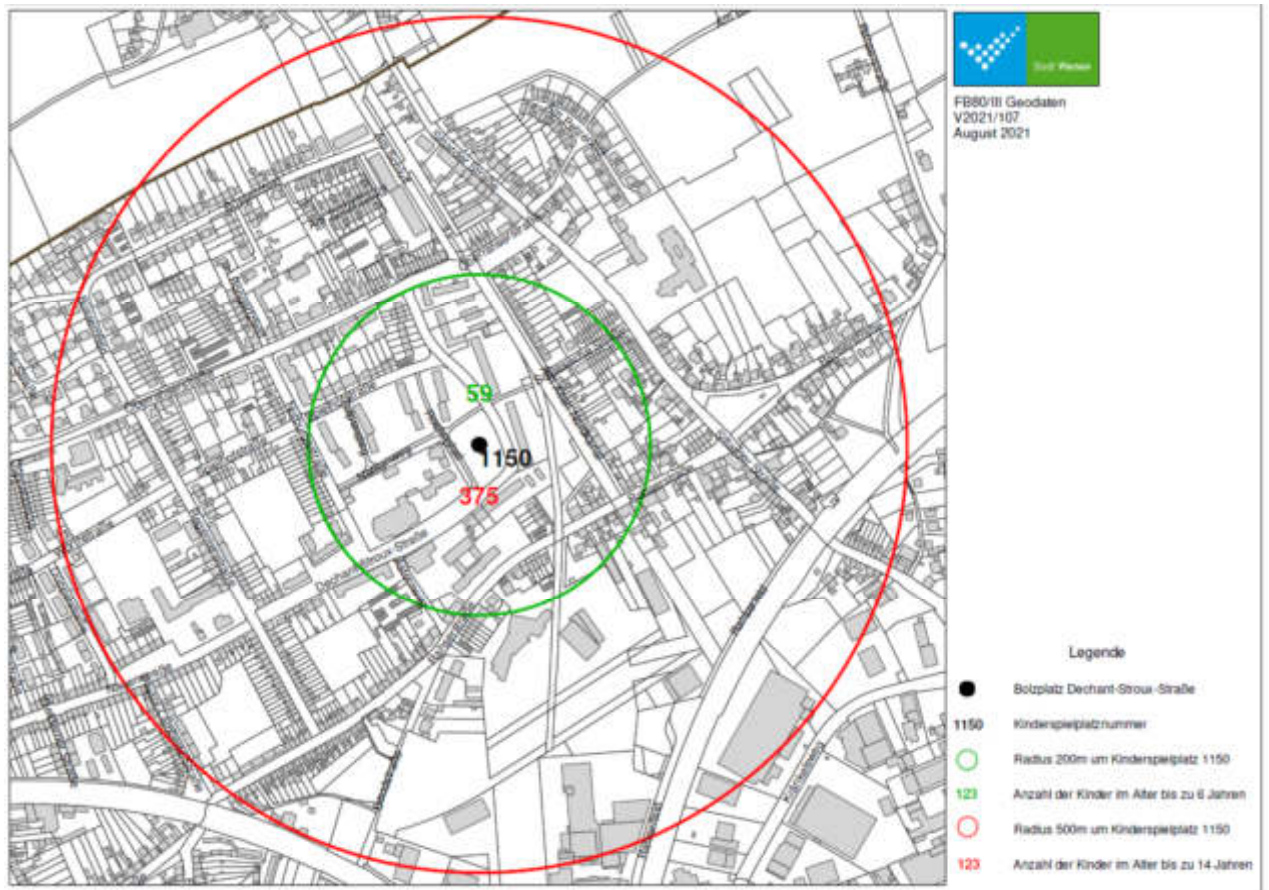
Wohnbebauung

überwiegend MFH

Ausstattung

Schaukel, Federgerät, Drehelement, 4-Sitz - Wippe, Seilgartenelement, Kletterkombination, Wippe, 2 Kletterkombinationen, Sandspiel, 8 Bänke, Papierkörbe

(Stand August 2021)



(123= Stellvertreterzahl für die Kinderanzahl in der Graphik)

Name: Dechant-Stroux-Straße Bolzplatz

Spielflächennummer: 1150

Flächenart: Bolzplatz

Stadtteil: Viersen Sozialraum: 119

Größe: 2374 m²

Flurstück: 1417

Wohnbebauung

gemischte Bebauung EFH/MFH

Ausstattung

2 Tischtennisplatten, Holz, Ballfangzaun, 2 Fußballtore, Bank, Papierkorb

(Stand August 2021)



(123= Stellvertreterzahl für die Kinderanzahl in der Graphik)

Name: Dechant-Stroux-Straße

Spielflächennummer: 1140

Flächenart: Kinderspielplatz

Stadtteil: Viersen

Sozialraum: 119

Größe: 1249 m²

Flurstück: 1417

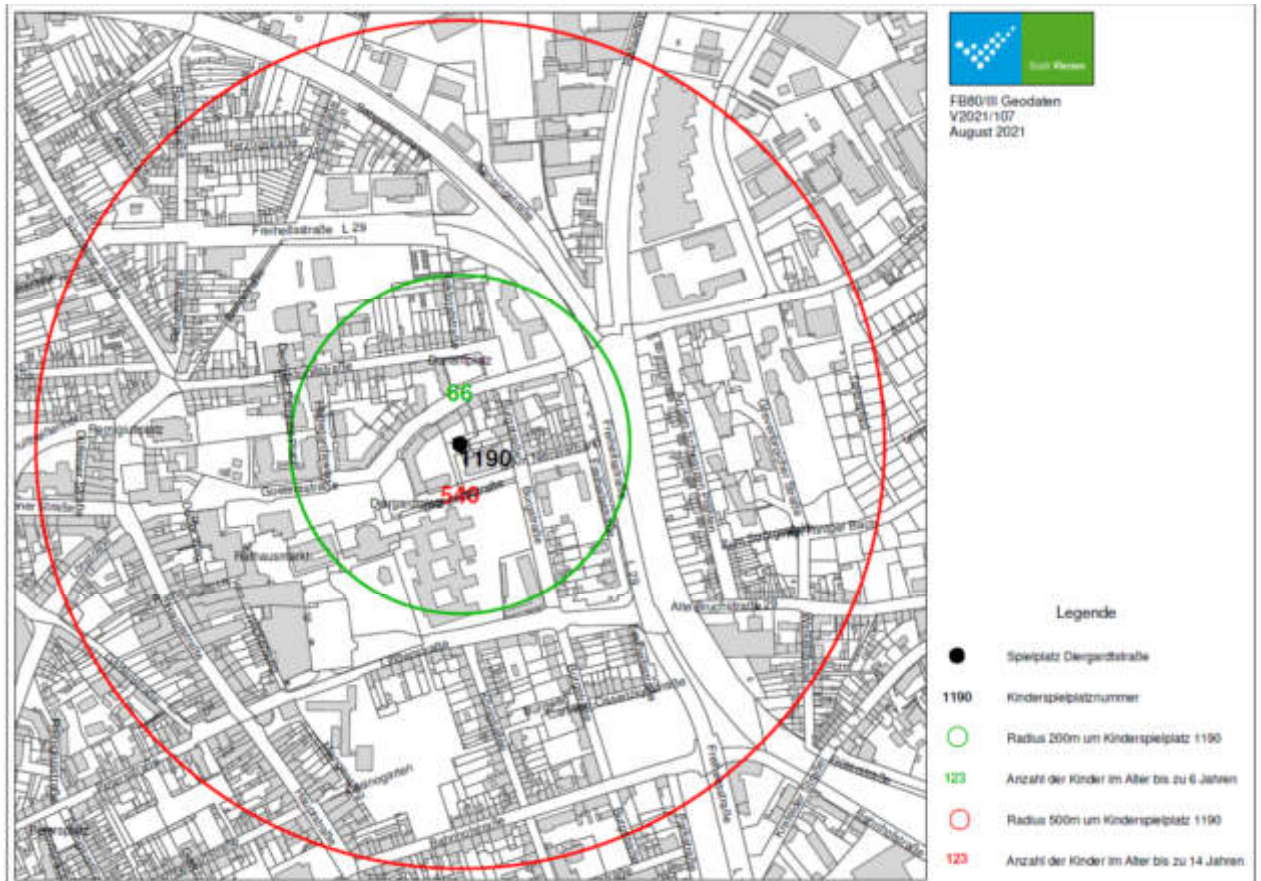
Wohnbebauung

gemischte Bebauung EFH/MFH

Ausstattung

Schaukel, Drehelement, 2 Sitzler - Wippe, Kletterkombination, Kletteranlage, Spielhäuschen, Sandspiel, 3 Bänke, Papierkörbe

(Stand August 2021)



(123= Stellvertreterzahl für die Kinderanzahl in der Graphik)

Name: Diergardtstraße

Spielflächennummer: 1190

Flächenart: Kinderspielplatz

Stadtteil: Viersen Sozialraum: 109

Größe: 306 m²

Flurstück: 664

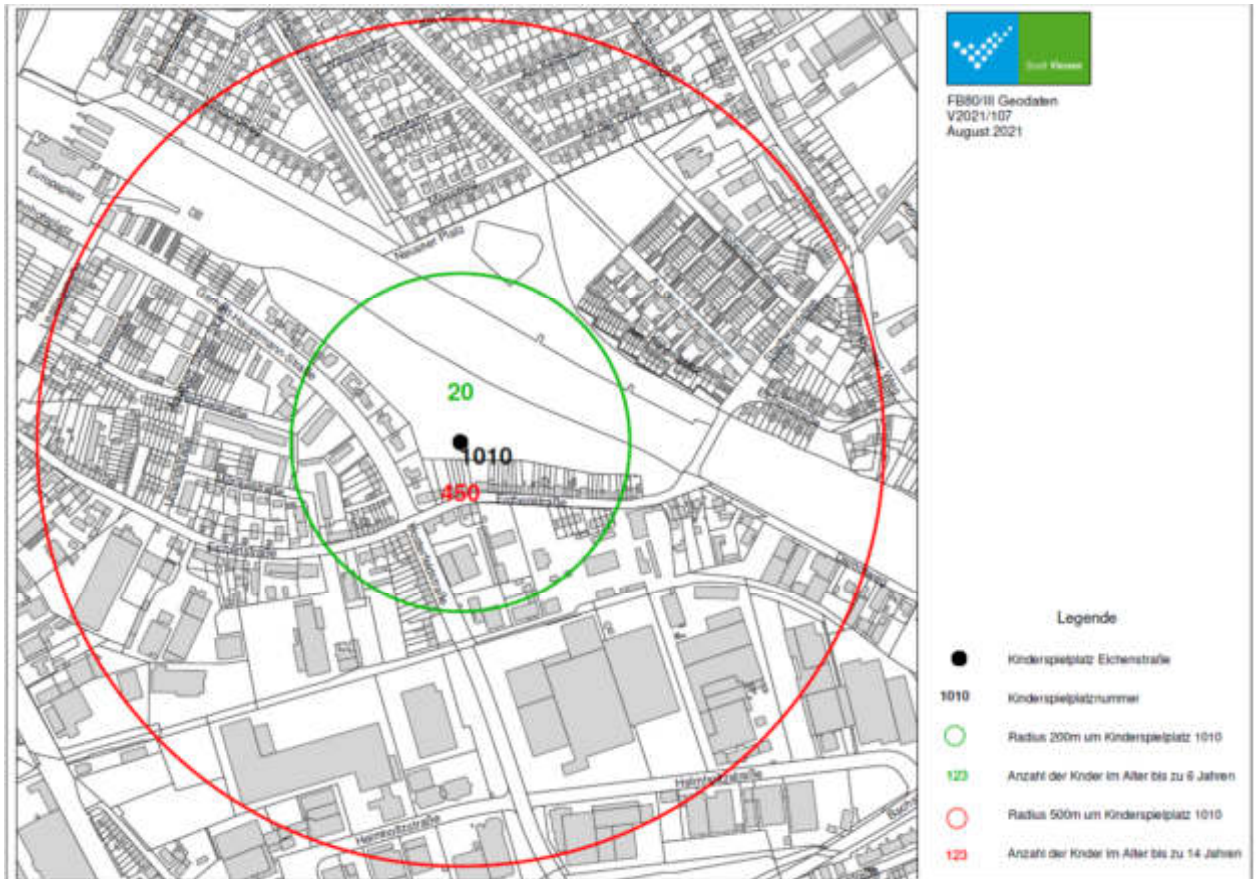
Wohnbebauung

überwiegend MFH

Ausstattung

Kletterkombination, Sandspiel, 2 Bänke, Papierkörbe

(Stand August 2021)



(123= Stellvertreterzahl für die Kinderanzahl in der Graphik)

Name: Eichenstraße

Spielflächennummer: 1010

Flächenart: Kinderspielplatz

Stadtteil: Viersen

Sozialraum: 140

Größe: 481 m²

Flurstück: 304

Wohnbebauung

gemischte Bebauung EFH/MFH

Ausstattung

Rutsche, Schaukel, Federgerät, Kletteranlage, Sandspiel, 4 Bänke, Papierkorb

(Stand August 2021)



(123= Stellvertreterzahl für die Kinderanzahl in der Graphik)

Name: Gelderner Straße Bolzplatz

Spielflächennummer: 1160

Flächenart: Bolzplatz

Stadtteil: Viersen Sozialraum: 119

Größe: 1518 m²

Flurstück: 408

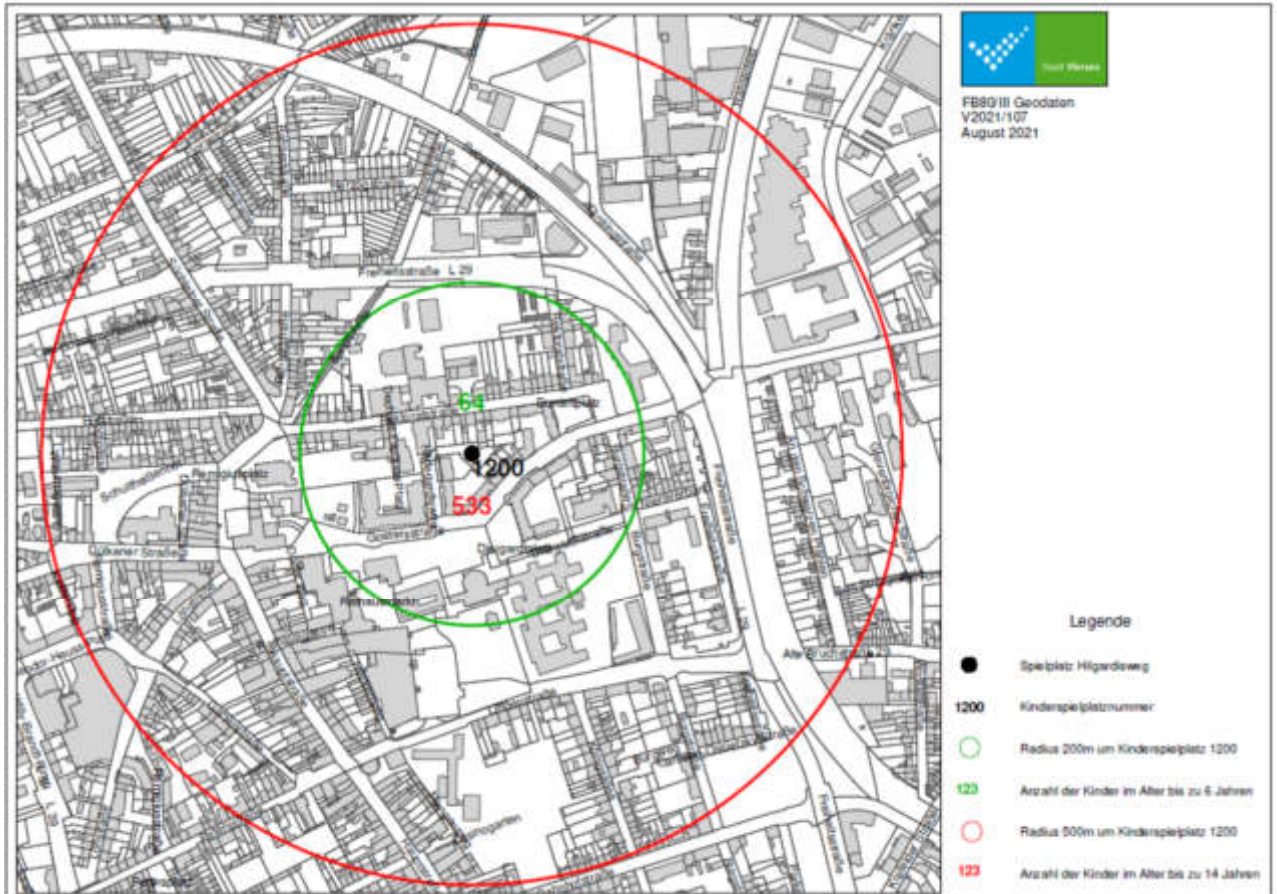
Wohnbebauung

gemischte Bebauung EFH/MFH

Ausstattung

2 Fußballtore, Ballfangzaun, Papierkorb

(Stand August 2021)



(123= Stellvertreterzahl für die Kinderanzahl in der Graphik)

Name: Hildegardisweg

Spielflächennummer: 1200

Flächenart: Kinderspielplatz

Stadtteil: Viersen

Sozialraum: 109

Größe: 1023 m²

Flurstück: 336

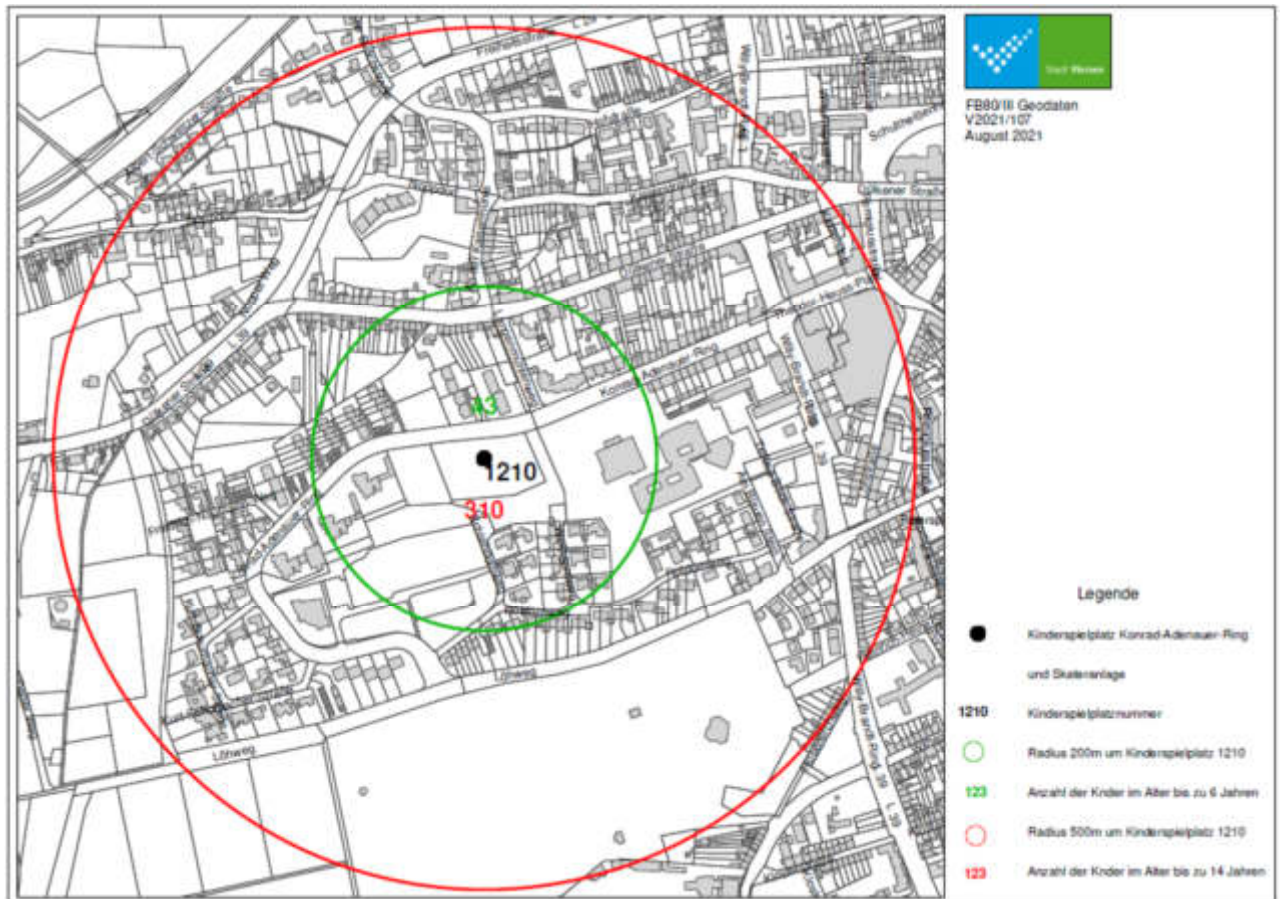
Wohnbebauung

überwiegend MFH

Ausstattung

Schaukel, Tischtennisplatte, Kletterkombination, Sandspiel, Wippe, Reckstange, 3 Bänke, Papierkörbe

(Stand August 2021)



(123= Stellvertreterzahl für die Kinderanzahl in der Graphik)

Name: Konrad-Adenauer-Ring und Skateranlage

Spielflächennummer: 1210

Flächenart: Kinderspielplatz

Stadtteil: Viersen Sozialraum: 109

Größe: 11293 m²

Flurstück: 78

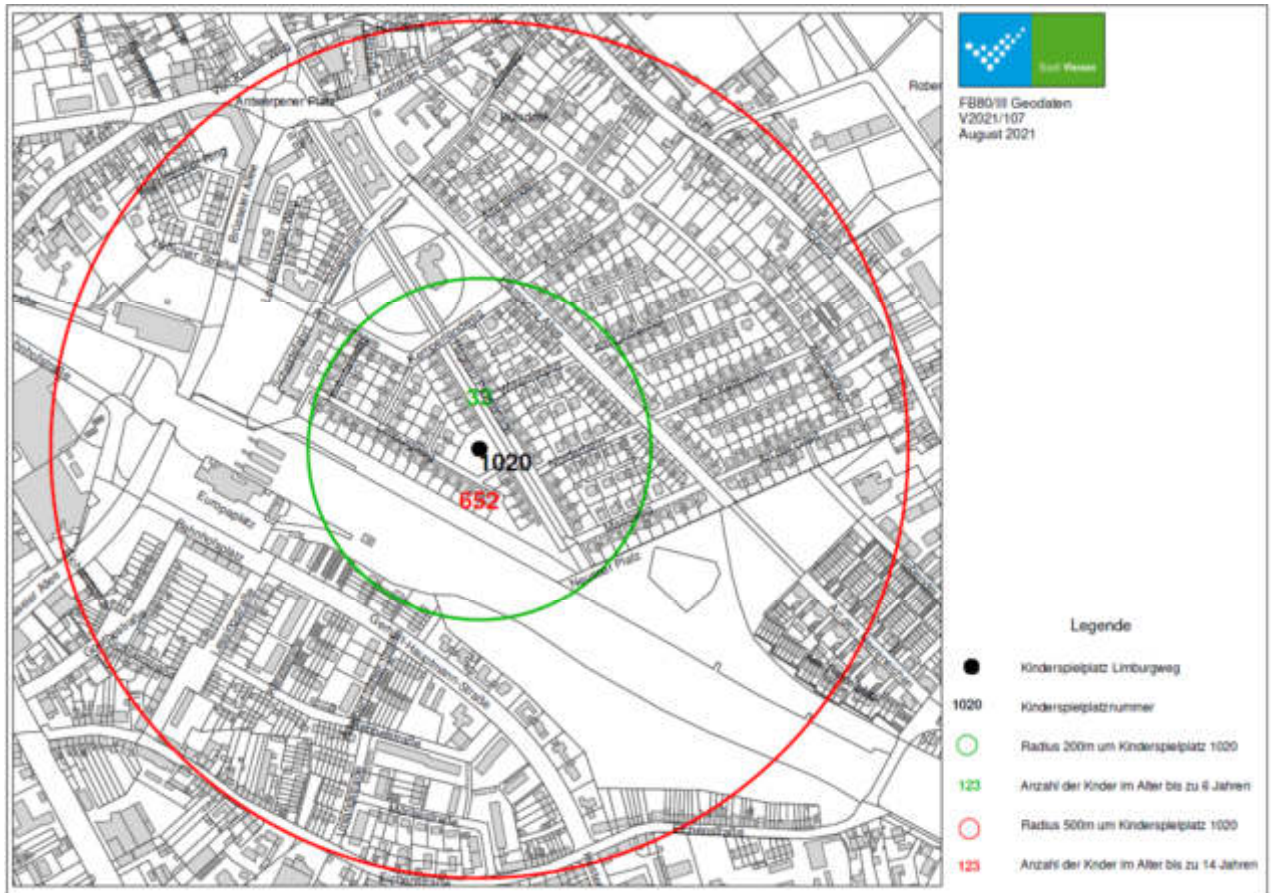
Wohnbebauung

gemischte Bebauung EFH/MFH

Ausstattung

Skaterelement, 2 Federgeräte, Matschrinne, Trampolin, Sandspiel, Sandbagger, Spieltisch, Spielhäuschen, Wippe, 2 Schaukeln, Seilbahn, Holz, 2 Hangrutschen, 2 Kletteranlagen, Tischtennisplatte, Seilgartenelement, Hangelgerät, Drehelement, 7 Bänke, 2 Jugendbänke, Fußballtor, Papierkörbe

(Stand August 2021)



(123= Stellvertreterzahl für die Kinderanzahl in der Graphik)

Name: Limburgweg

Spielflächennummer: 1020

Flächenart: Kinderspielplatz

Stadtteil: Viersen

Sozialraum: 140

Größe: 1040 m²

Flurstück: 885

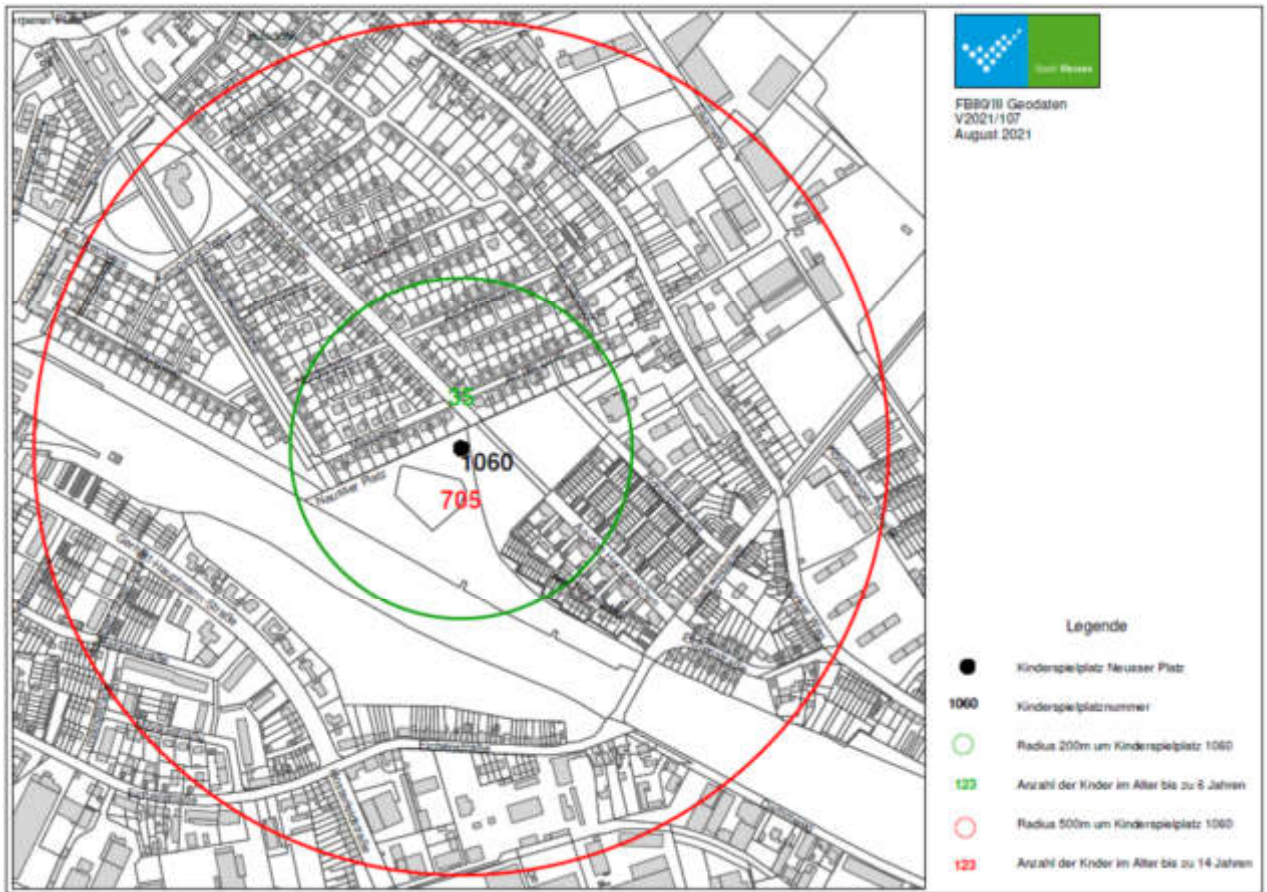
Wohnbebauung

überwiegend EFH

Ausstattung

Schaukel, 6- Eck Kletteranlage, Sandbaustelle, Sand, 2 Bänke, Papierkorb

(Stand August 2021)



(123= Stellvertreterzahl für die Kinderanzahl in der Graphik)

Name: Neusser Platz

Spielflächennummer: 1060

Flächenart: Kinderspielplatz

Stadtteil: Viersen

Sozialraum: 140

Größe: 708 m²

Flurstück: 559

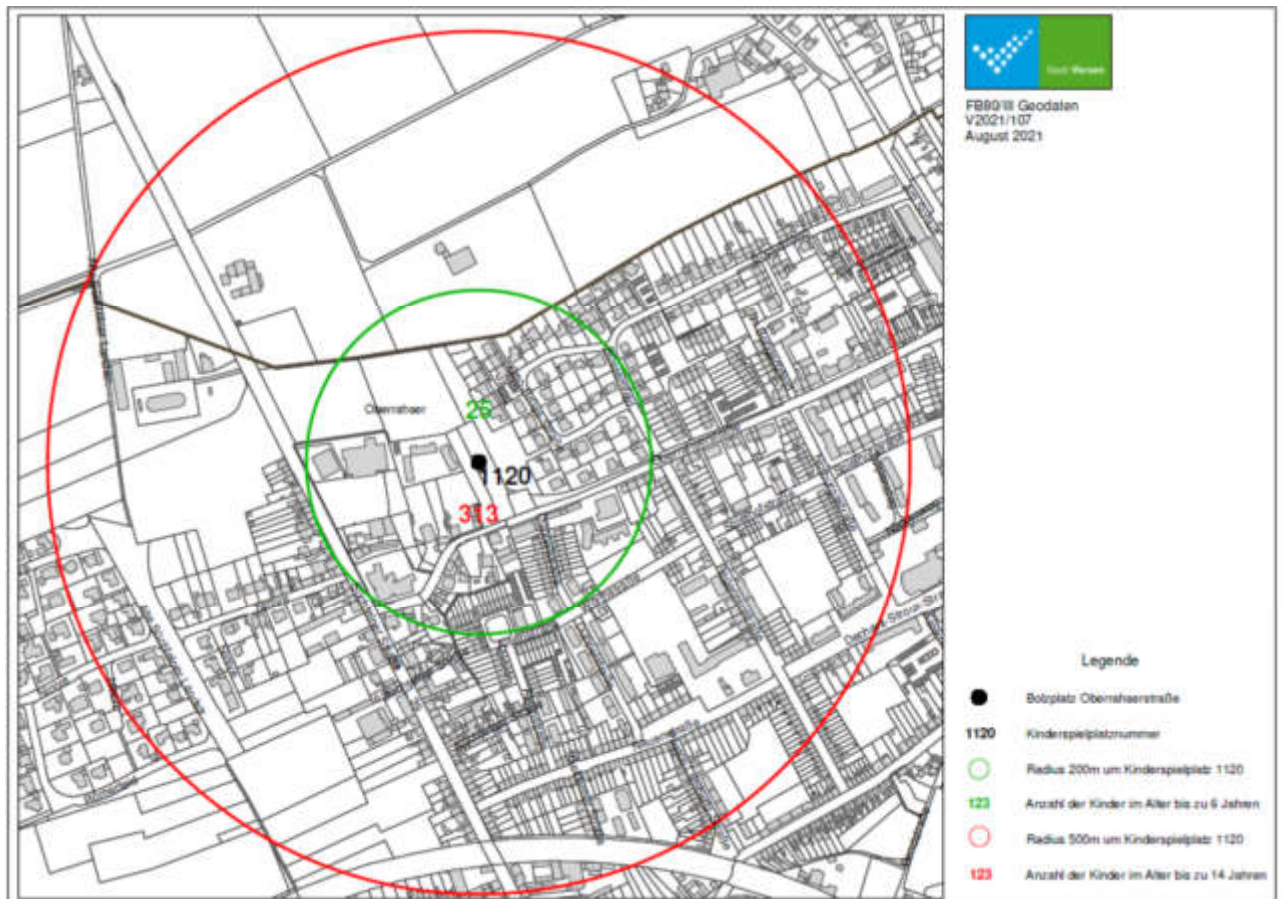
Wohnbebauung

überwiegend EFH

Ausstattung

2 Kletterkombinationen, Tischtennisplatte, Seilbahn, Sandbaustelle, Kletterkombination, 10 Bänke, Papierkörbe

(Stand August 2021)



(123= Stellvertreterzahl für die Kinderanzahl in der Graphik)

Name: Oberrahser Straße Bolzplatz Spielflächennummer: 1120

Flächenart: Bolzplatz

Stadtteil: Viersen Sozialraum: 119

Größe: 4433 m²

Flurstück: 1939

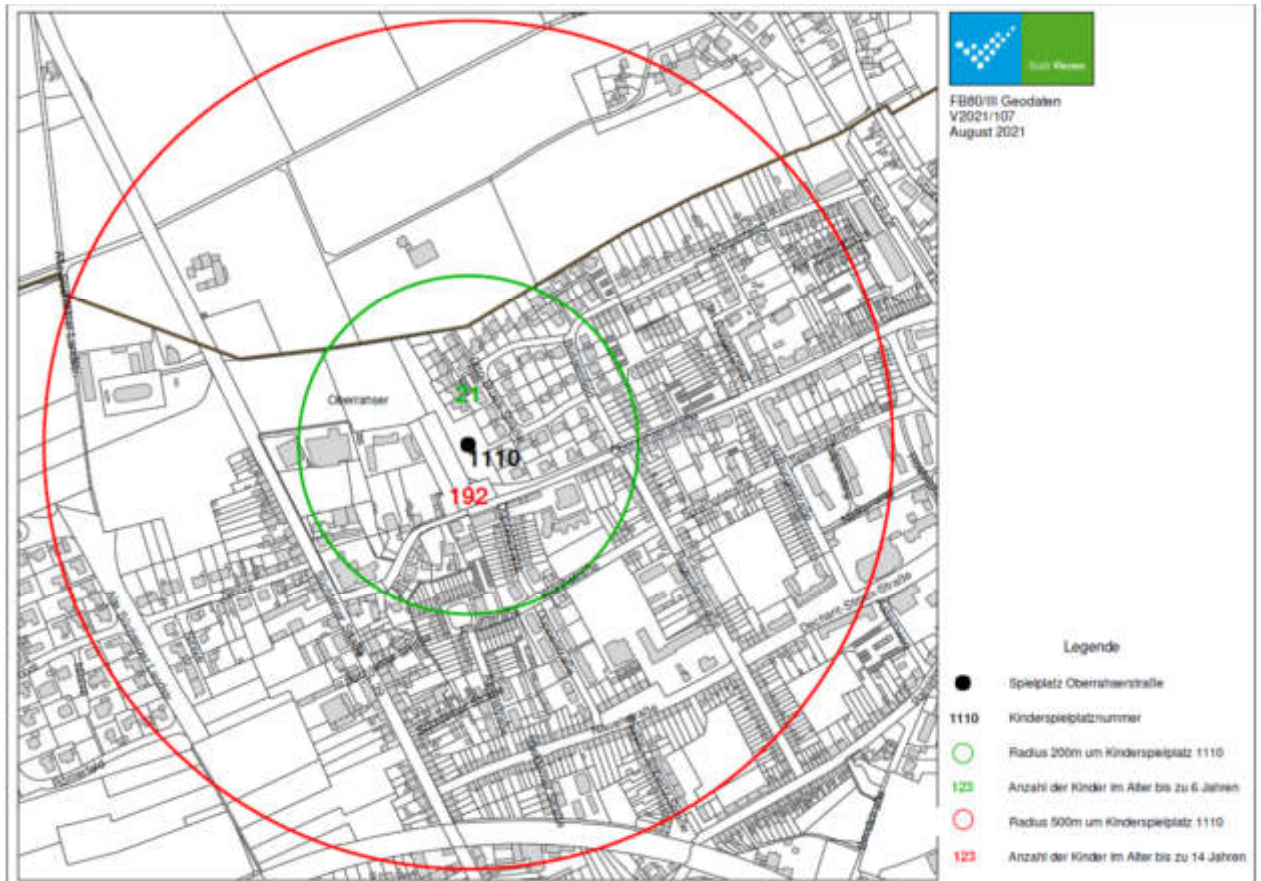
Wohnbebauung

überwiegend EFH

Ausstattung

2 Fußballtore, 2 Bänke, Papierkorb

(Stand August 2021)



(123= Stellvertreterzahl für die Kinderanzahl in der Graphik)

Name: Oberrahser Straße

Spielflächennummer: 1110

Flächenart: Kinderspielplatz

Stadtteil: Viersen Sozialraum: 119

Größe: 2791 m²

Flurstück: 1939

Wohnbebauung

überwiegend EFH

Ausstattung

2 Kletteranlagen, 2 Bänke, Papierkörbe

(Stand August 2021)

Stadtteilübersicht und Darstellung der Einzelflächen

Dülken

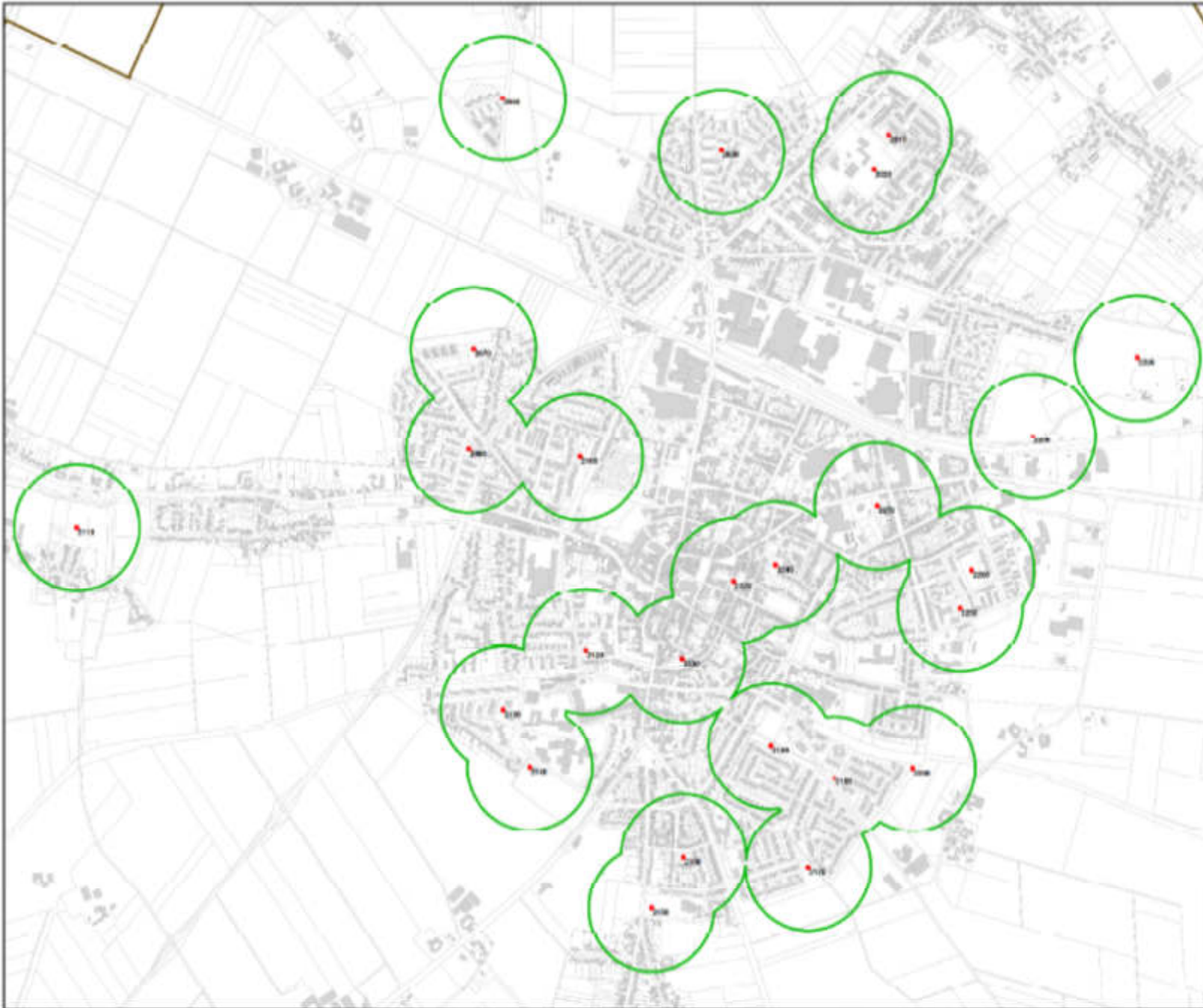
21 Spielplätze

5 Bolzplätze



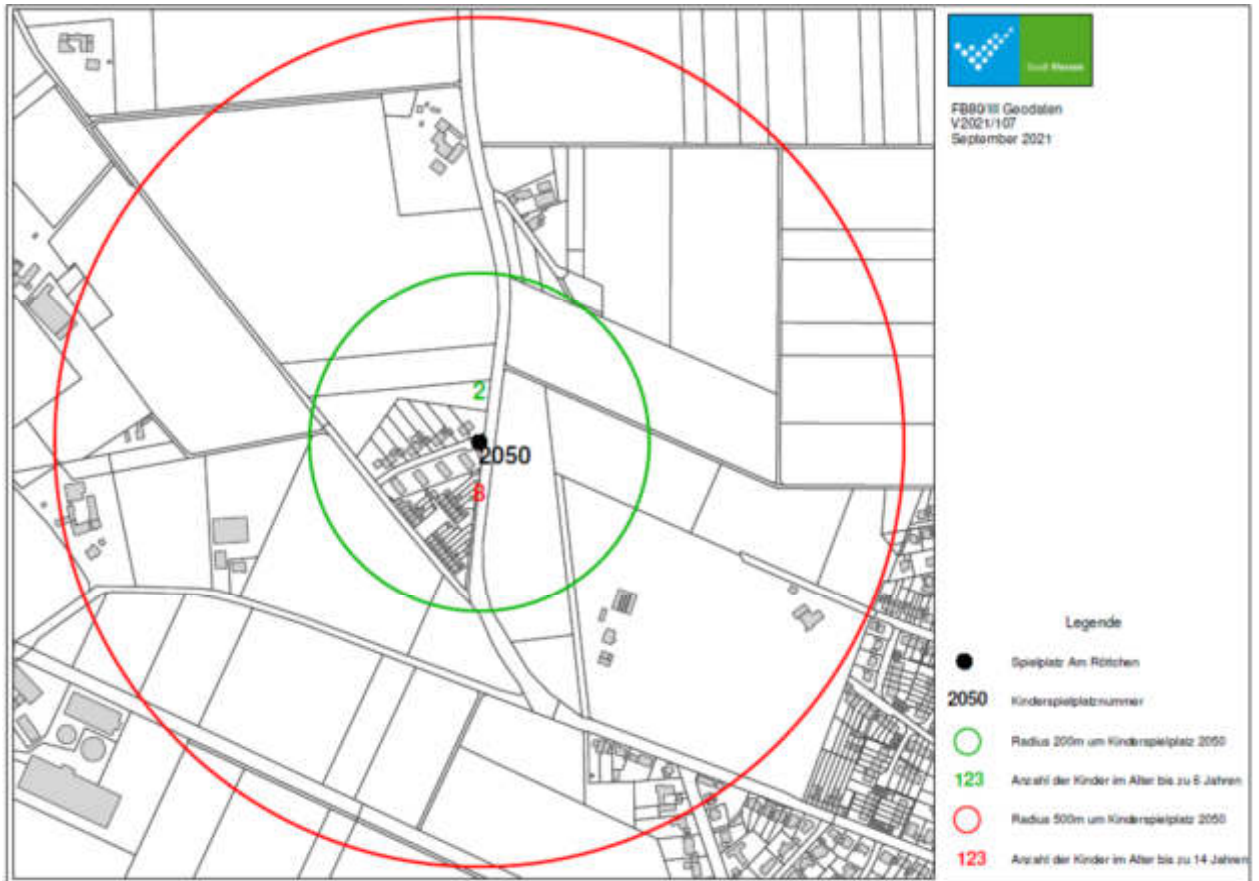
1489/18 LANDRECHT
10001-107
August 2021

Duiken



Legende

- 1234 Kinderspielfeldnummer
- Kinderspielfeld
- Radius 200m
- Gemarkung
- Viersen



(123= Stellvertreterzahl für die Kinderanzahl in der Graphik)

Name: Am Röttchen

Spielflächennummer: 2050

Flächenart: Kinderspielplatz

Stadtteil: Dülken

Sozialraum: 270

Größe: 378 m²

Flurstück: 24

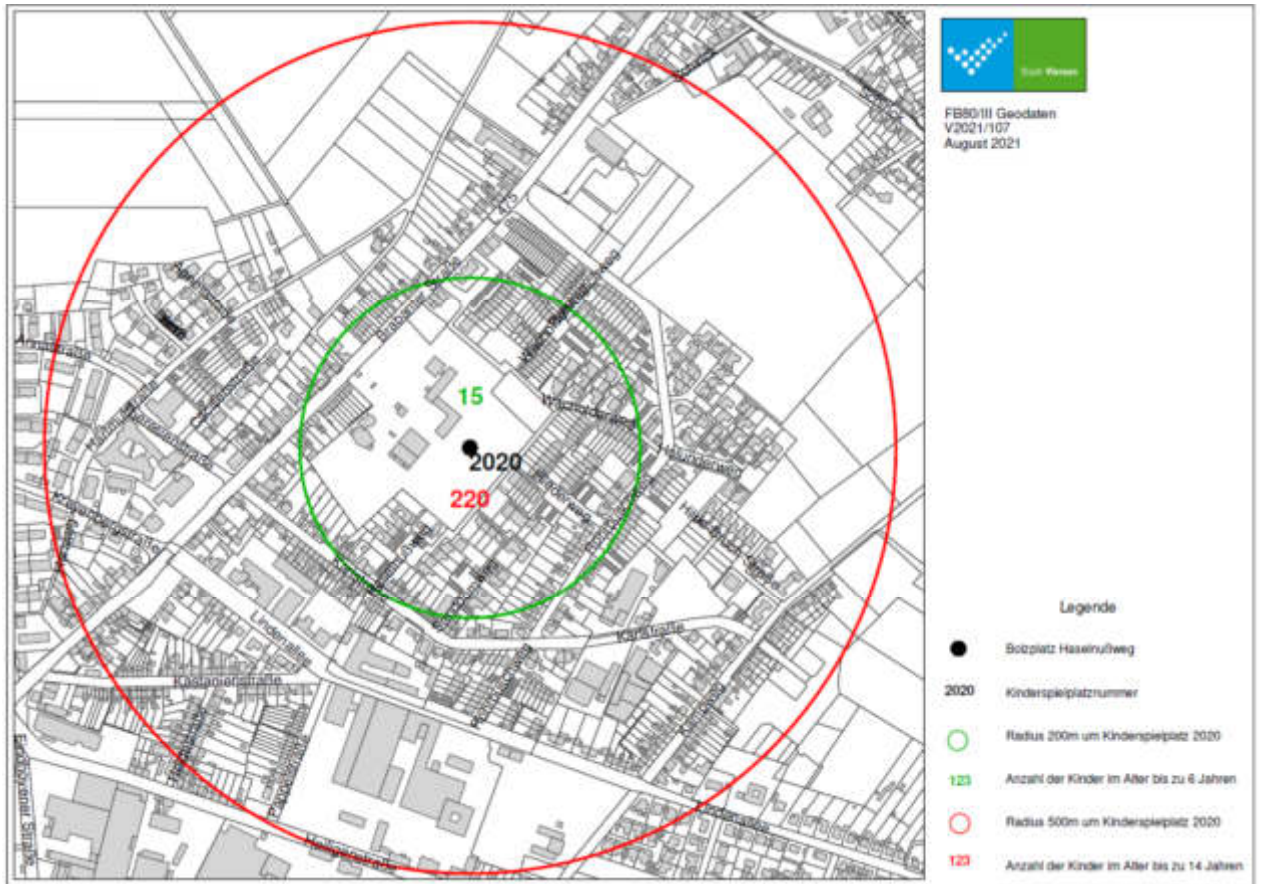
Wohnbebauung

200mR: EFH/MFH - 500mR: landwirtschaftl. Flächen; Freiraumanteil MFH: durchschnittlich

Ausstattung

Schaukel, Drehelement, Sandspiel, Papierkörbe

(Stand August / September 2021)



(123= Stellvertreterzahl für die Kinderanzahl in der Graphik)

Name: Haselnußweg Bolzplatz

Spielflächennummer: 2020

Flächenart: Bolzplatz

Stadtteil: Dülken Sozialraum: 270

Größe: 14920 m²

Flurstück: 1469

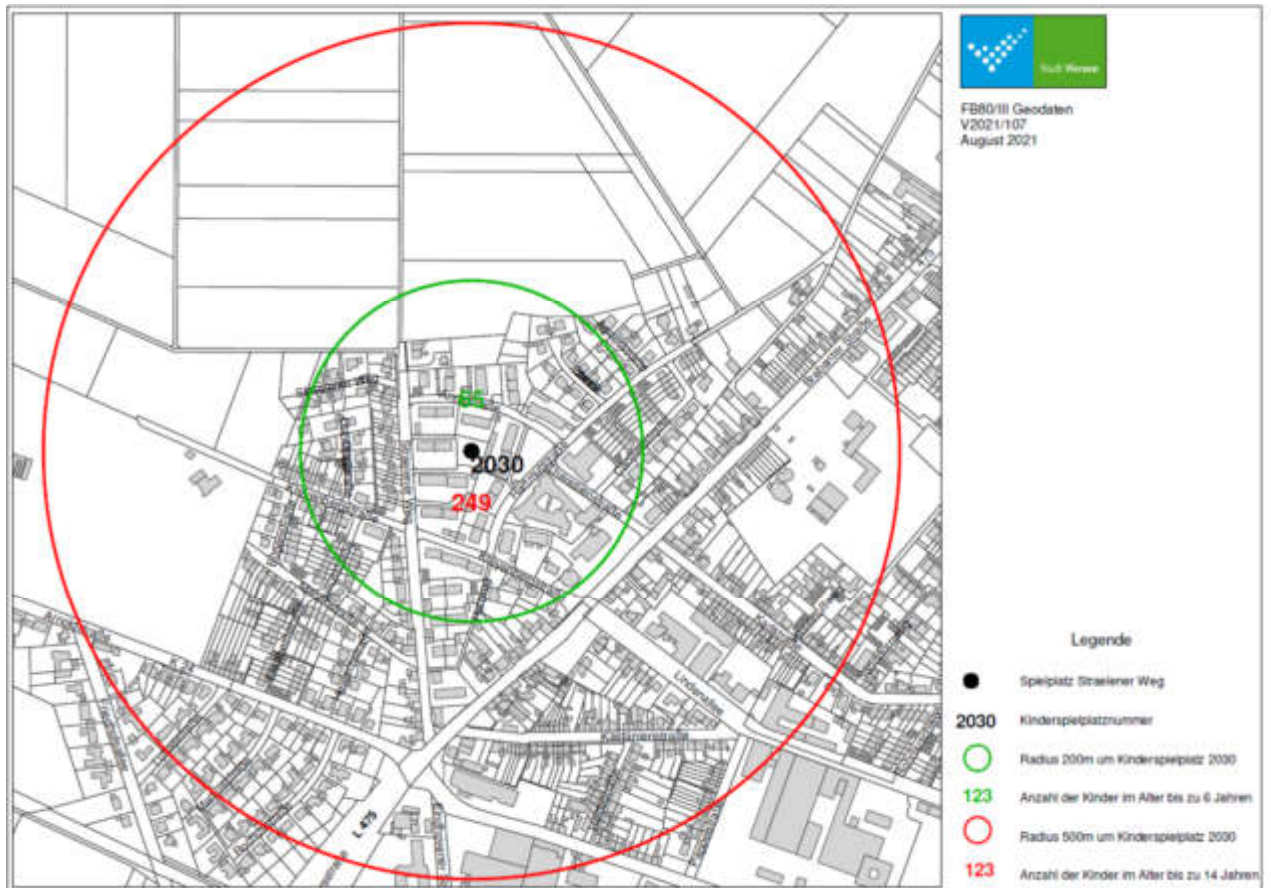
Wohnbebauung

200mR: EFH - 500mR: überwiegend EFH und einzelne gewerbliche Nutzungen

Ausstattung

4 Fußballtore

(Stand August 2021)



(123= Stellvertreterzahl für die Kinderanzahl in der Graphik)

Name: Stralener Weg

Spielflächennummer: 2030

Flächenart: Kinderspielplatz

Stadtteil: Dülken Sozialraum: 270

Größe: 1083 m²

Flurstück: 225

Wohnbebauung

200mR: EFH/MFH - 500mR: überwiegend EFH/tl. MFH

Ausstattung

Sandbaustelle, Schaukel, Spielhäuschen, Kletteranlage, Seilgartenelement, Kletterkombination, Sandspiel, Bank, Papierkörbe

(Stand August 2021)



(123= Stellvertreterzahl für die Kinderanzahl in der Graphik)

Name: Wacholderweg

Spielflächennummer: 2010

Flächenart: Kinderspielplatz

Stadtteil: Dülken

Sozialraum: 270

Größe: 1520 m²

Flurstück: 1478

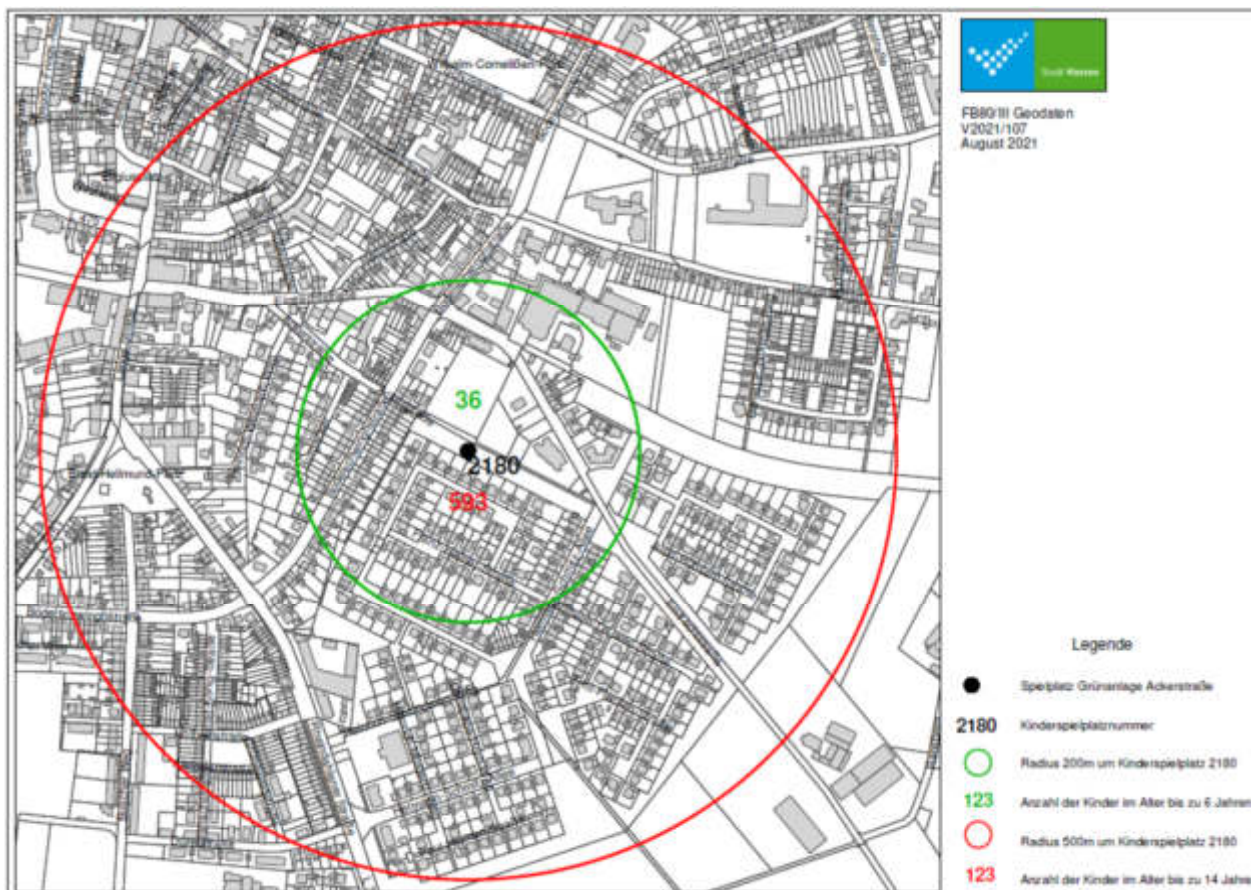
Wohnbebauung

200mR: EFH - 500mR: überwiegend EFH und einzelne gewerbliche Nutzungen

Ausstattung

Kletteranlage, Balancieranlage, 2 Federgeräte, Basketballkorb, Wippe, Rutsche, Schaukel, Sandspiel, 2 Bänke, Papierkörbe

(Stand August 2021)



(123= Stellvertreterzahl für die Kinderanzahl in der Graphik)

Name: Ackerstraße

Spielflächennummer: 2180

Flächenart: Kinderspielplatz

Stadtteil: Dülken

Sozialraum: 282

Größe: 846 m²

Flurstück: 105

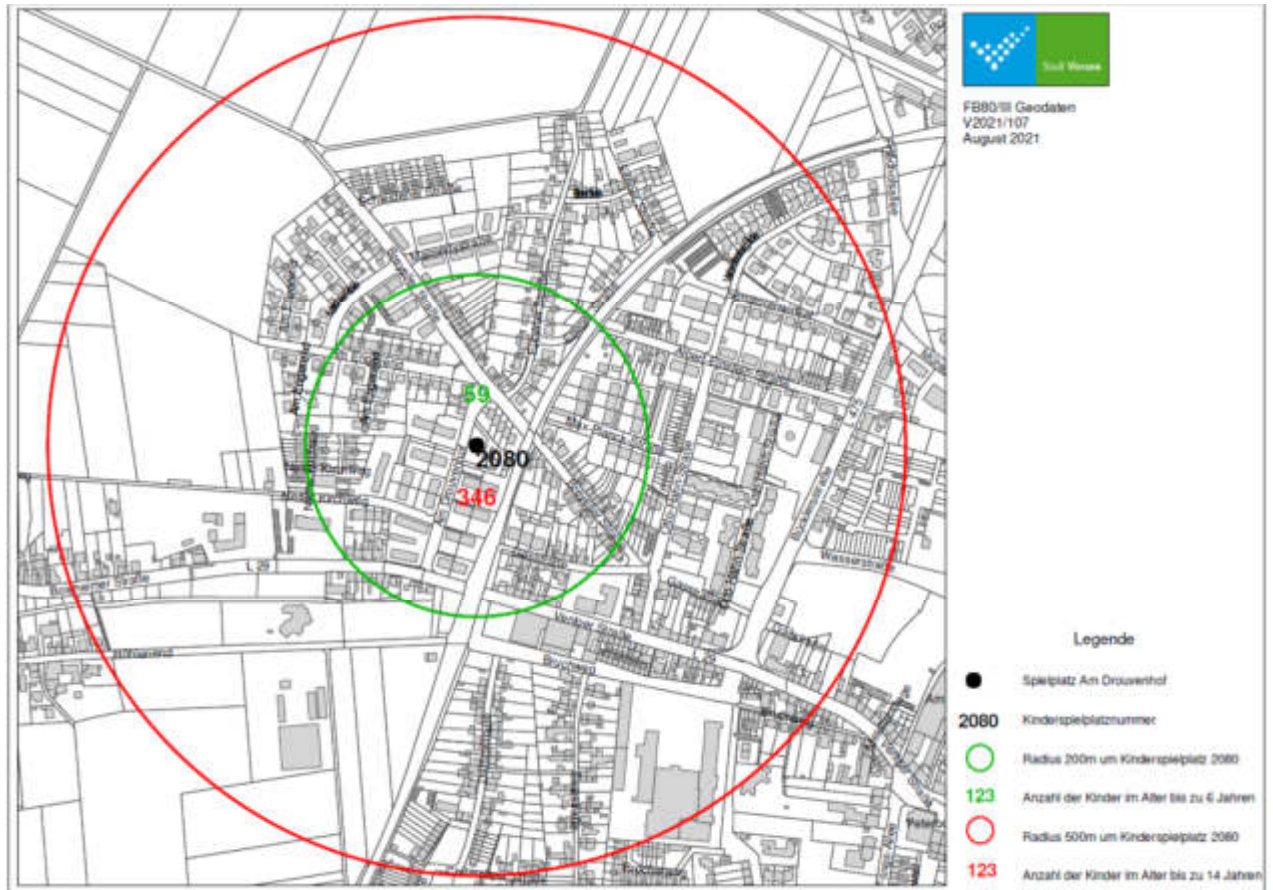
Wohnbebauung

200mR: EFH - 500mR: EFH/MFH, Freiflächenanteil: durchschnittlich

Ausstattung

Kletterkombination, Schaukel, Kletterwand, Sandspiel, 8 Bänke, Papierkörbe

(Stand August 2021)



(123= Stellvertreterzahl für die Kinderanzahl in der Graphik)

Name: Am Drouvenhof

Spielflächennummer: 2080

Flächenart: Kinderspielplatz

Stadtteil: Dülken Sozialraum: 283

Größe: 804 m²

Flurstück: 214

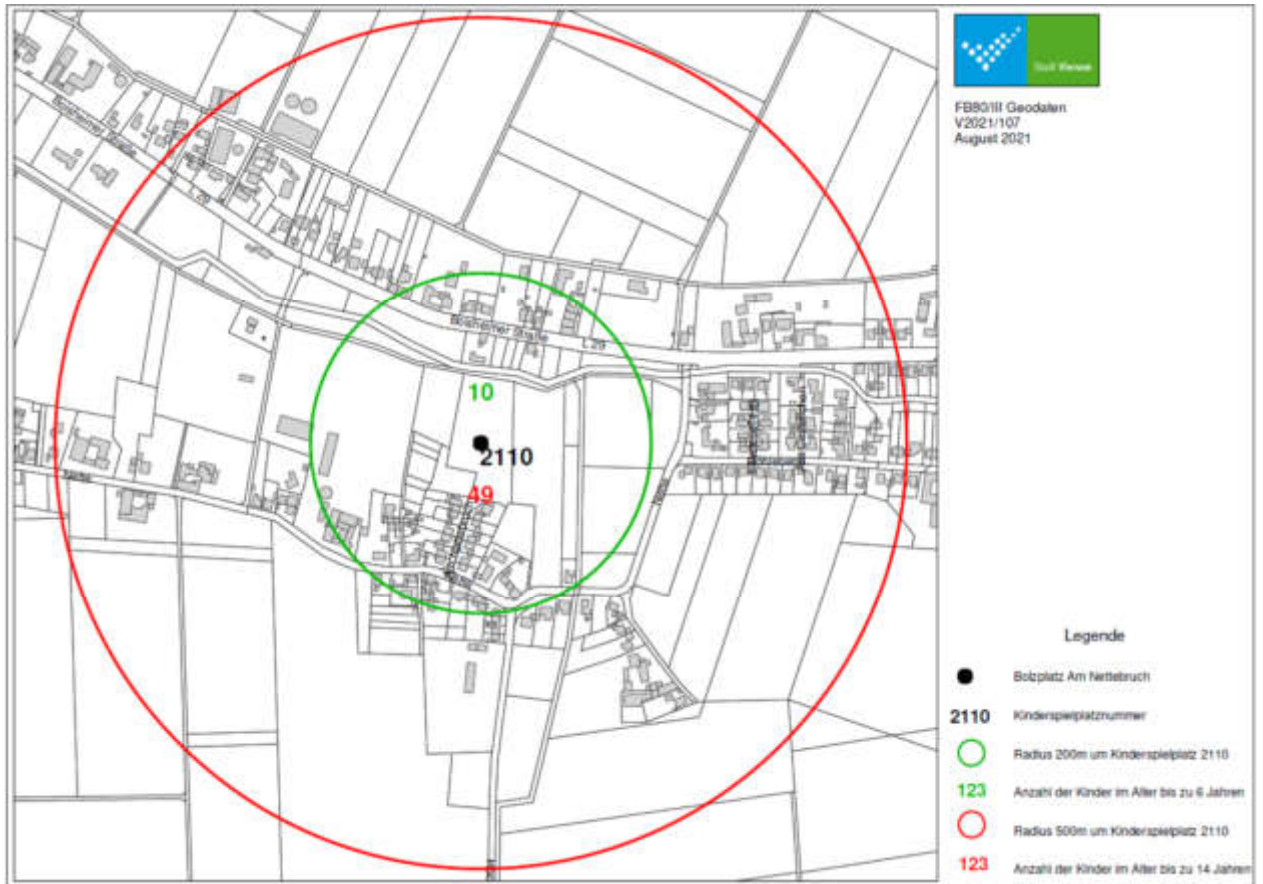
Wohnbebauung

200mR: MFH/EFH - 500mR: EFH/MFH; Freiflächenanteil: durchschnittlich

Ausstattung

Schaukel, Federgerät, 4-fach-Federgerät, Drehelement, Sandbaustelle, Sandspiel, 2 Bänke, Papierkörbe

(Stand August 2021)



(123= Stellvertreterzahl für die Kinderanzahl in der Graphik)

Name: Am Nettebruch Bolzplatz

Spielflächennummer: 2110

Flächenart: Bolzplatz

Stadtteil: Dülken Sozialraum: 284

Größe: 6082 m²

Flurstück: 84

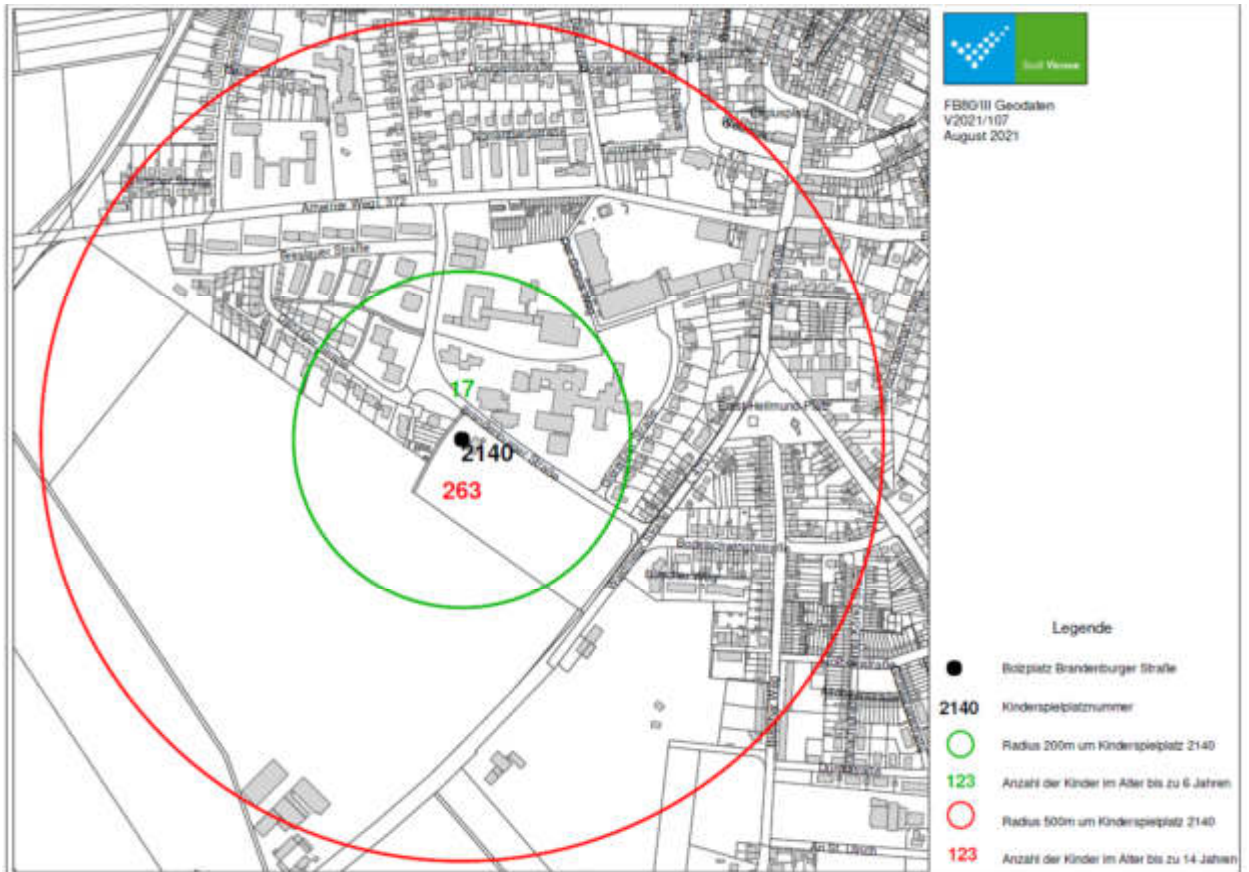
Wohnbebauung

200mR: EFH - 500mR: EFH, landwirtschaftliche Flächen

Ausstattung

2 Fußballtore, Tischtennisplatte, 2 Bänke, Papierkorb

(Stand August 2021)



(123= Stellvertreterzahl für die Kinderanzahl in der Graphik)

Name: Brandenburger Straße Bolzplatz

Spielflächennummer: 2140

Flächenart: Bolzplatz

Stadtteil: Dülken Sozialraum: 283

Größe: 670 m²

Flurstück: 184

Wohnbebauung

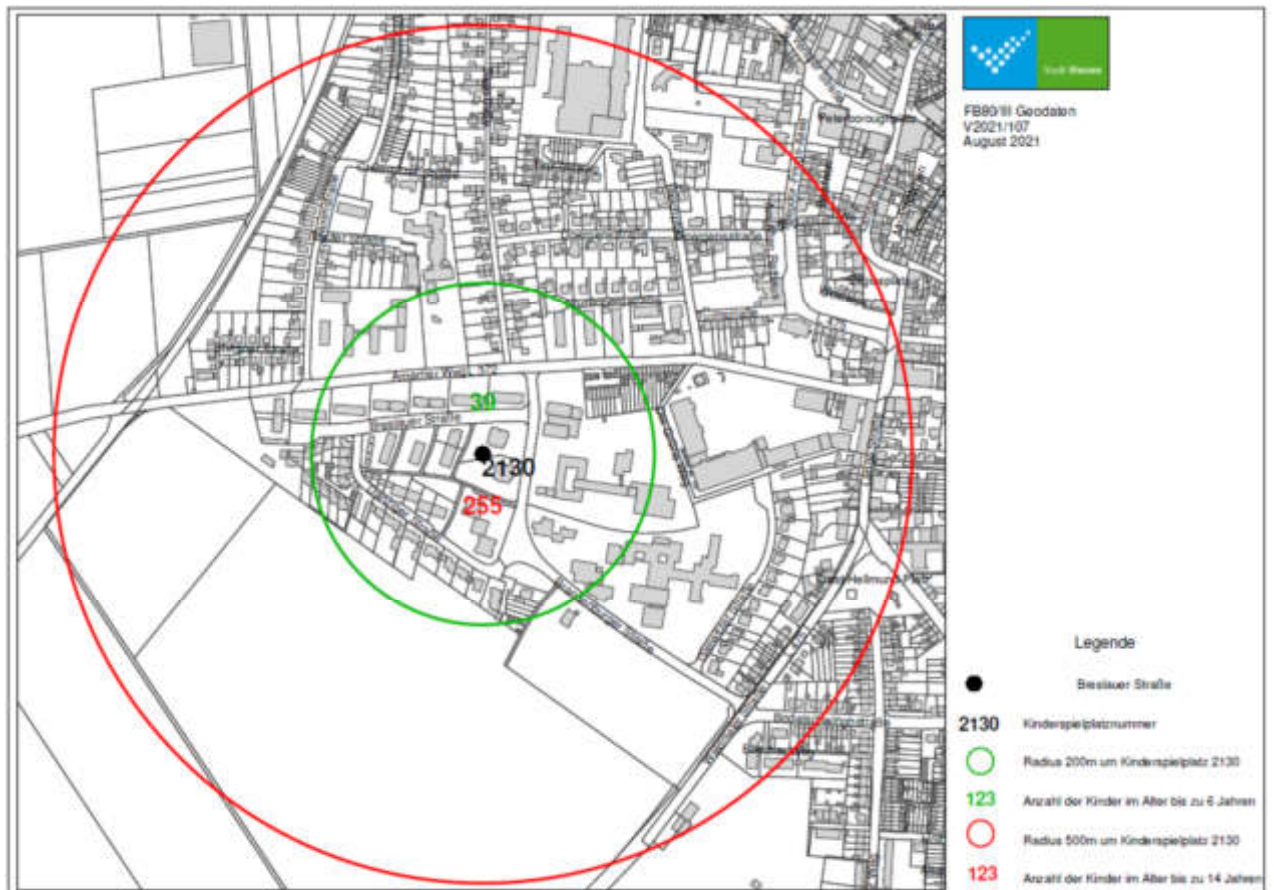
200mR: MFH/EFH - 500mR: EFH/MFH, landwirtschaftliche Flächen; Freiflächenanteil: durchschnittlich

Ausstattung

wird aufgegeben, zugunsten Zugang zur Sportanlage in 2022

Neuerrichtung Spielfläche Brandenburger Straße in 2022

(Stand August 2021)



(123= Stellvertreterzahl für die Kinderanzahl in der Graphik)

Name: Breslauer Straße

Spielflächennummer: 2130

Flächenart: Kinderspielplatz

Stadtteil: Dülken Sozialraum: 283

Größe: 361 m²

Flurstück: 27

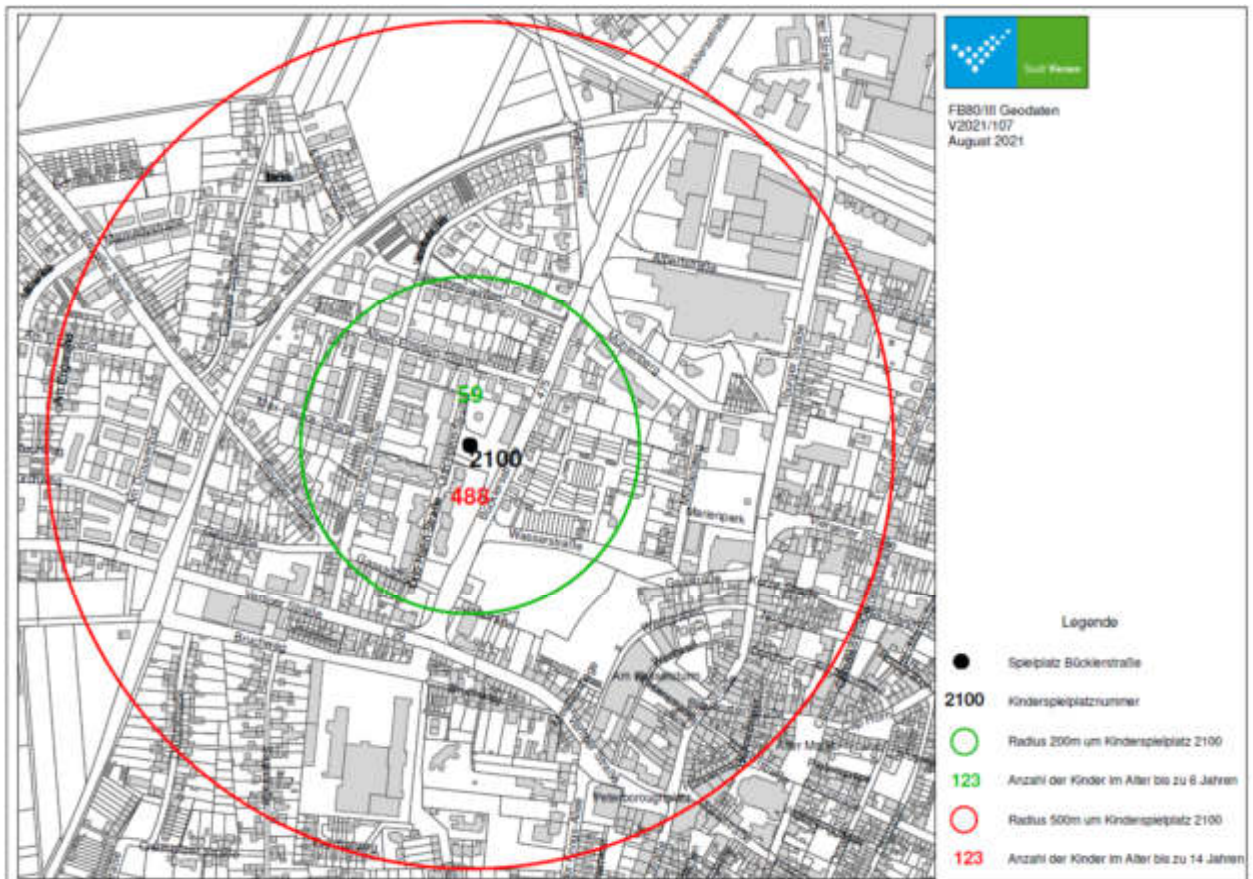
Wohnbebauung

200mR: MFH/tlw. EFH - 500mR: EFH, landwirtschaftliche Flächen; Freiflächenanteil: durchschnittlich

Ausstattung

Schaukel, Sandspiel, Bank, Papierkorb

(Stand August 2021)



(123= Stellvertreterzahl für die Kinderanzahl in der Graphik)

Name: Bücklersstraße

Spielflächennummer: 2100

Flächenart: Kinderspielplatz

Stadtteil: Dülken Sozialraum: 281

Größe: 1120 m²

Flurstück: 552

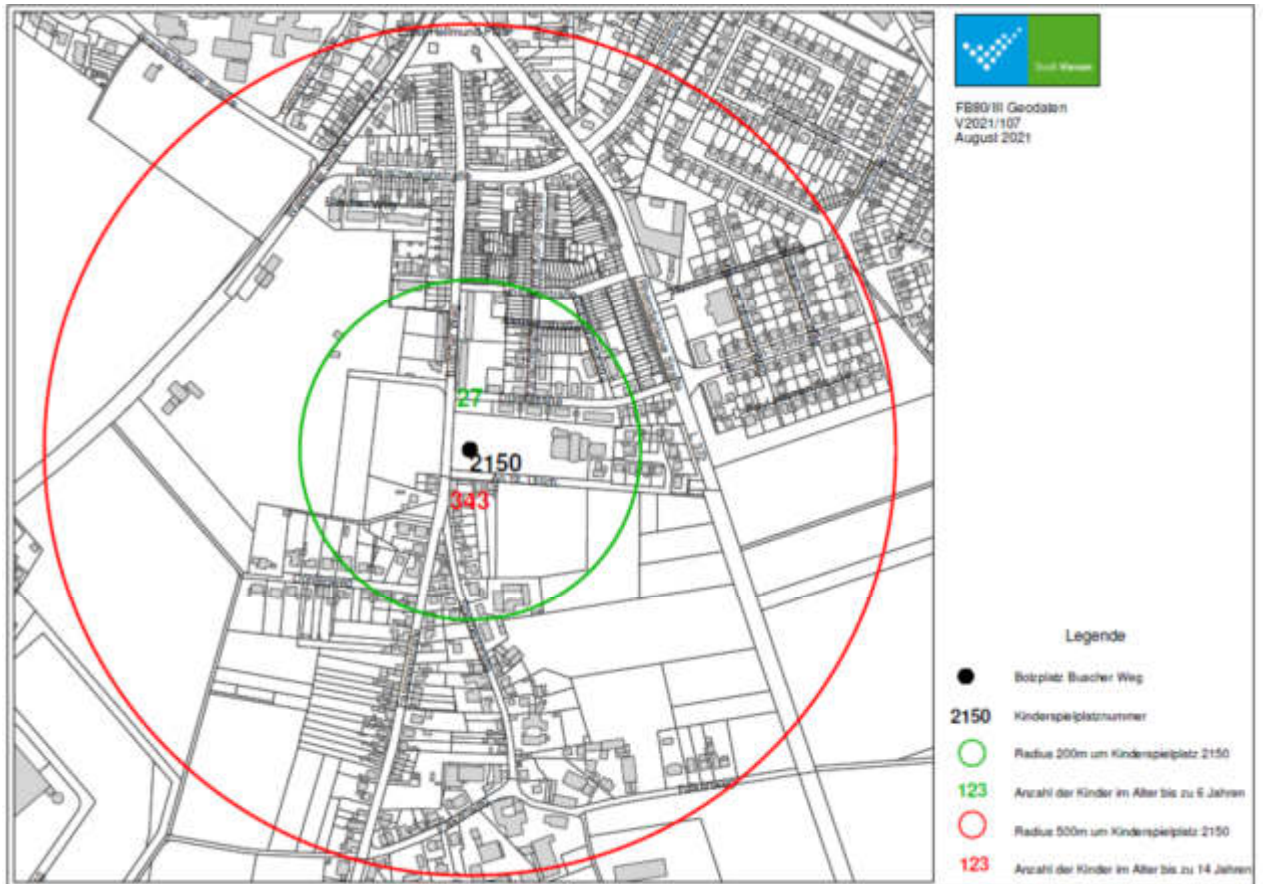
Wohnbebauung

200mR: MFH/EFH - 500mR: MFH/EFH, gewerbliche Nutzungen; Freiflächenanteil: durchschnittlich - gut

Ausstattung

2 Kletterkombinationen, Wippe, Schaukel, Sandspiel, 6 Bänke, Sitzgruppe, Papierkörbe

(Stand August 2021)



(123= Stellvertreterzahl für die Kinderanzahl in der Graphik)

Name: Buscher Weg Bolzplatz

Spielflächennummer: 2150

Flächenart: Bolzplatz

Stadtteil: Dülken Sozialraum: 282

Größe: 1700 m²

Flurstück: 738

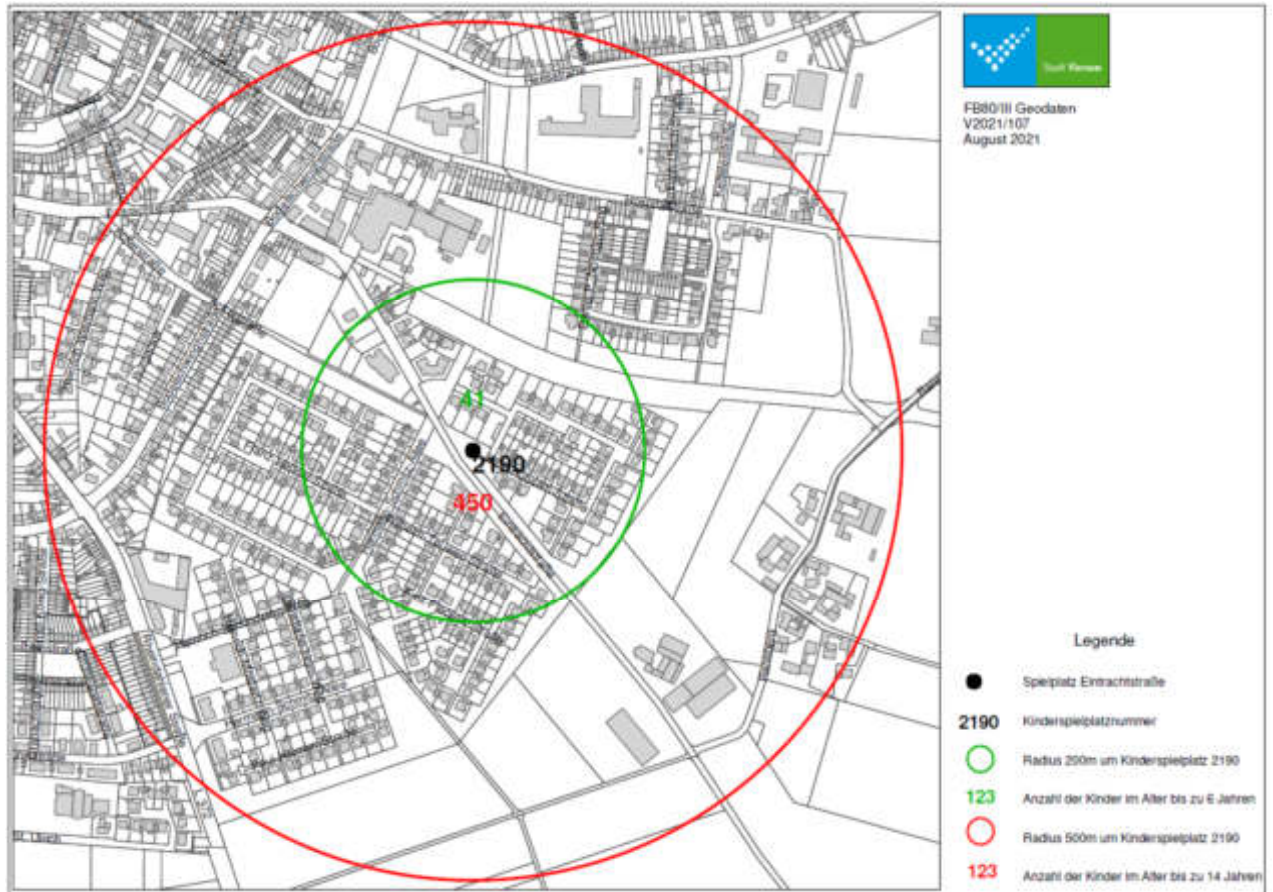
Wohnbebauung

200mR: MFH/tEFH - 500mR: EFH/MFH, landwirtschaftliche Flächen; Freiflächenanteil: gut

Ausstattung

2 Fußballtore, 2 Bänke, Papierkorb

(Stand August 2021)



(123= Stellvertreterzahl für die Kinderanzahl in der Graphik)

Name: Eintrachtstraße

Spielflächennummer: 2190

Flächenart: Kinderspielplatz

Stadtteil: Dülken

Sozialraum: 281

Größe: 735 m²

Flurstück: 212

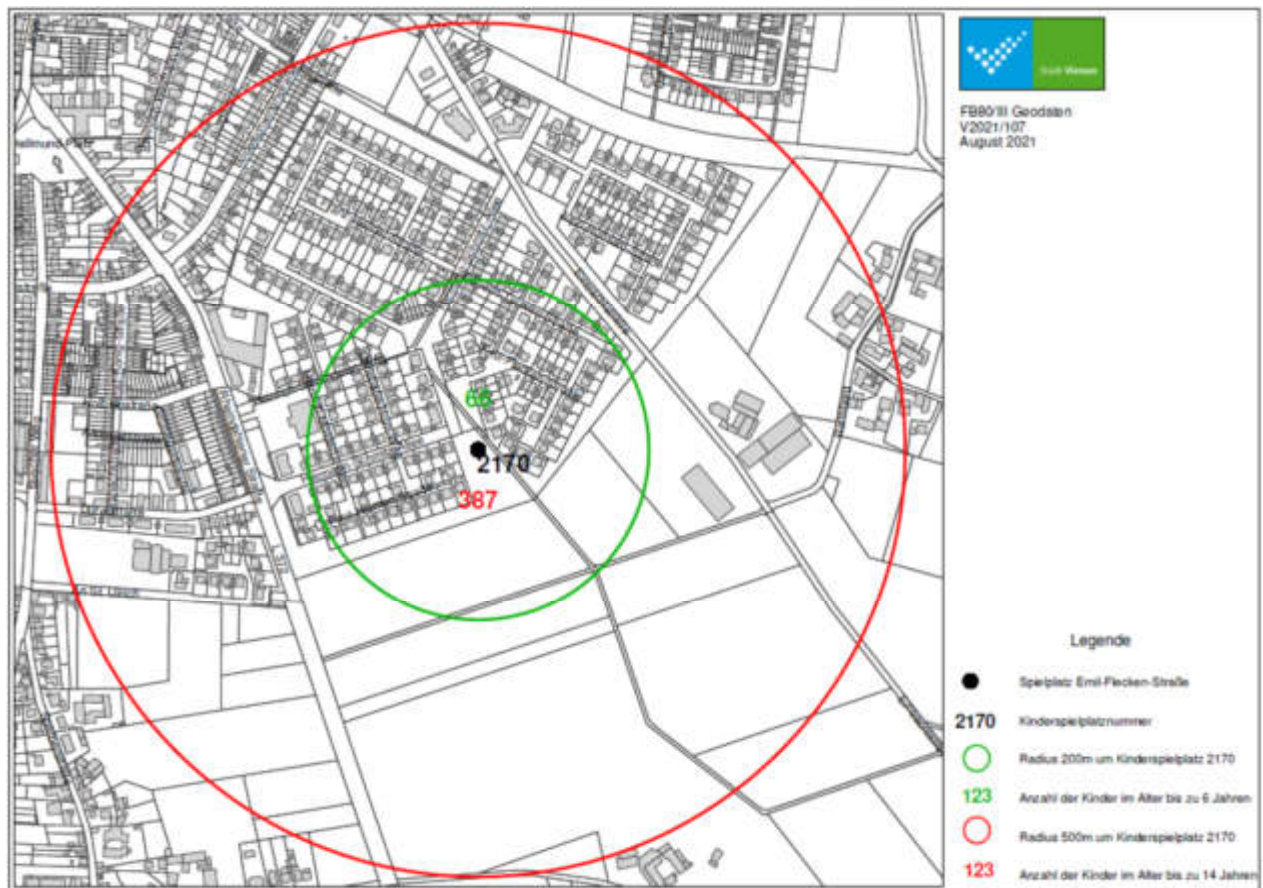
Wohnbebauung

200mR: EFH - 500mR: EFH/MFH, Freiflächenanteil: durchschnittlich

Ausstattung

Kletterkombination, Spielhäuschen, Schaukel, Tischtennisplatte, Sandspiel, 6 Bänke, Papierkörbe

(Stand August 2021)



(123= Stellvertreterzahl für die Kinderanzahl in der Graphik)

Name: Emil-Flecken-Straße

Spielflächennummer: 2170

Flächenart: Kinderspielplatz

Stadtteil: Dülken Sozialraum: 282

Größe: 2200 m²

Flurstück: 437

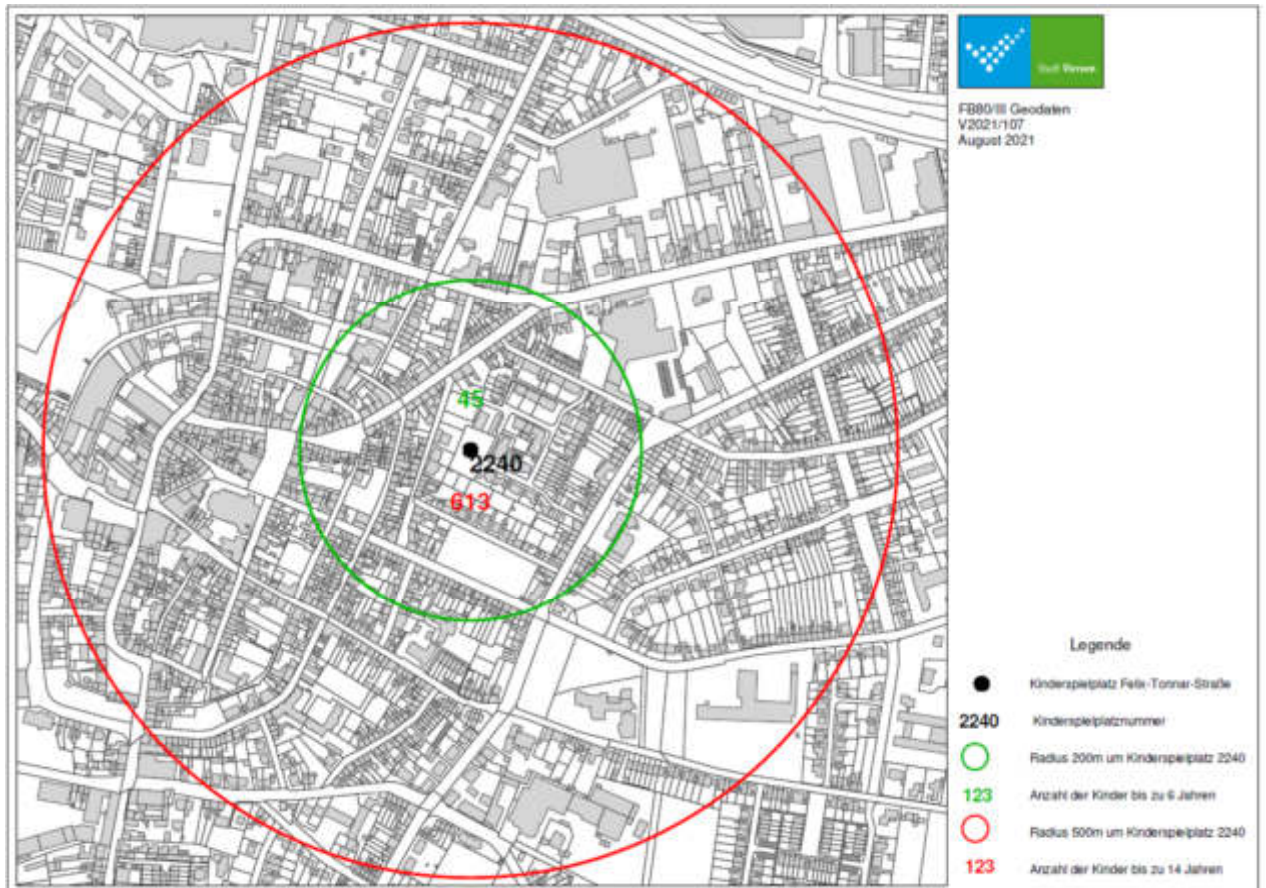
Wohnbebauung

200mR: EFH - 500mR: EFH, landwirtschaftliche Flächen

Ausstattung

Kletteranlage, Spielhäuschen, Schaukel, Wackelbrücke, 2 Reckstangen, Sandspiel, 4 Bänke, Papierkörbe

(Stand August 2021)



(123= Stellvertreterzahl für die Kinderanzahl in der Graphik)

Name: Felix-Tonnar-Straße

Spielflächennummer: 2240

Flächenart: Kinderspielplatz

Stadtteil: Dülken Sozialraum: 281

Größe: 1446 m²

Flurstück: 277

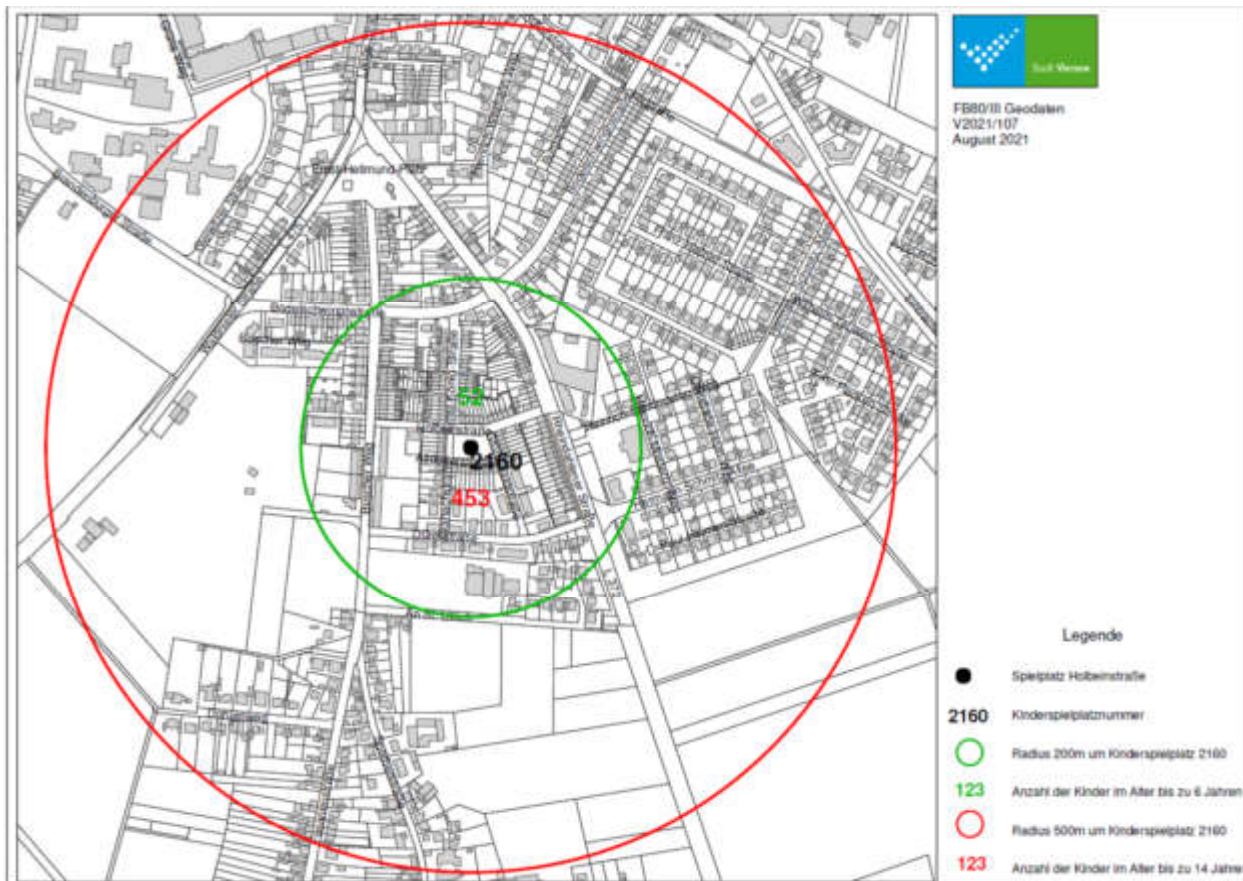
Wohnbebauung

200mR: EFH/MFH - 500mR: EFH/MFH, Freiflächenanteil: gering

Ausstattung

Schaukel, Kletterkombination, Sandspiel, 2 Tischtennisplatten, Federgerät, 4 Bänke, Papierkörbe

(Stand August 2021)



(123= Stellvertreterzahl für die Kinderanzahl in der Graphik)

Name: Holbeinstraße

Spielflächennummer: 2160

Flächenart: Kinderspielplatz

Stadtteil: Dülken Sozialraum: 282

Größe: 1141 m²

Flurstück: 330

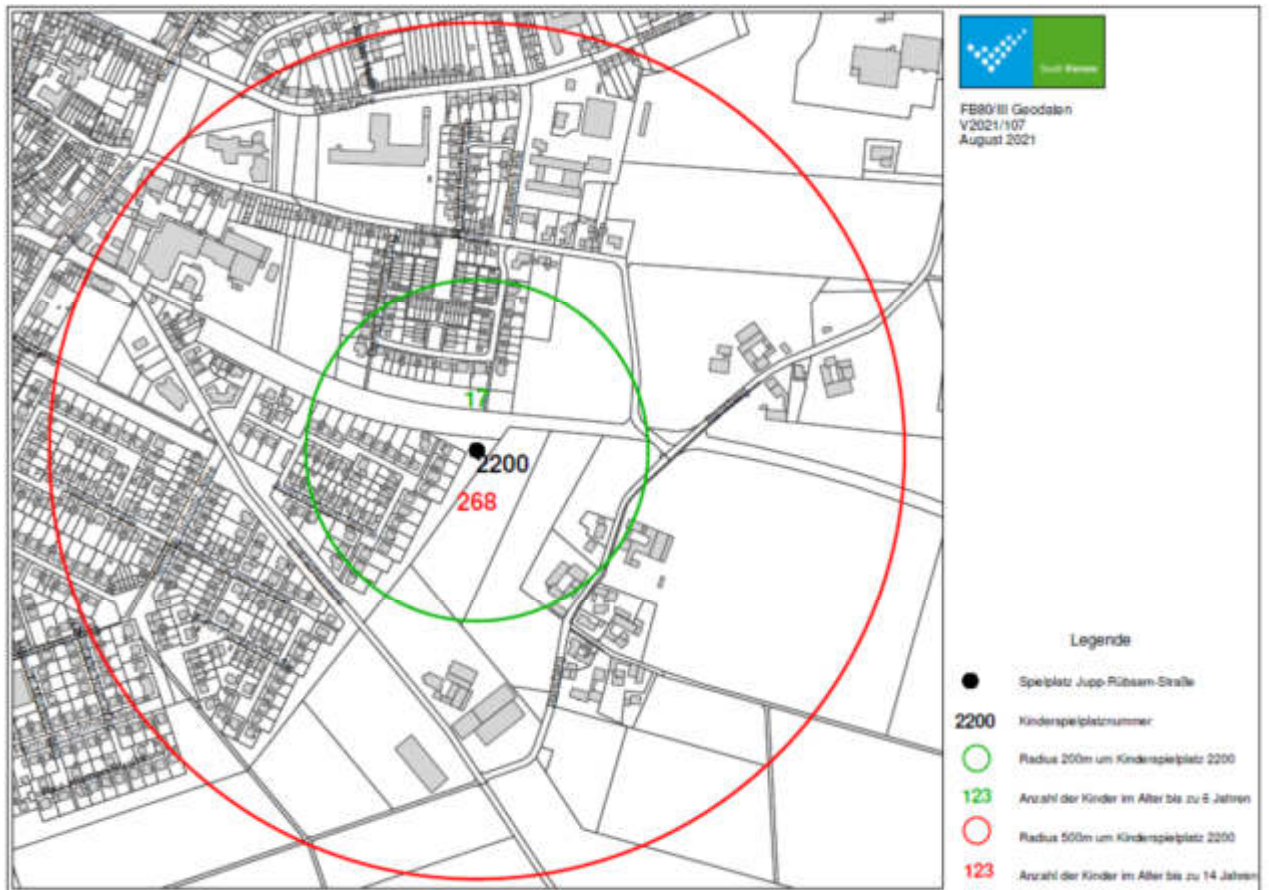
Wohnbebauung

200mR: EFH/MFH - 500mR: EFH/MFH, landwirtschaftliche Flächen; Freiflächenanteil: vorhanden

Ausstattung

Tischtennisplatte, 2-Sitzer-Wippe, Kletterkombination, Reckstange, Schaukel, Drehelement, Sandbaustelle, Kletteranlage, Spielhäuschen, Sandspiel, 5 Bänke, Papierkörbe

(Stand August 2021)



(123= Stellvertreterzahl für die Kinderanzahl in der Graphik)

Name: Jupp-Rübsam-Straße

Spielflächennummer: 2200

Flächenart: Kinderspielplatz

Stadtteil: Dülken Sozialraum: 282

Größe: 723 m²

Flurstück: 212

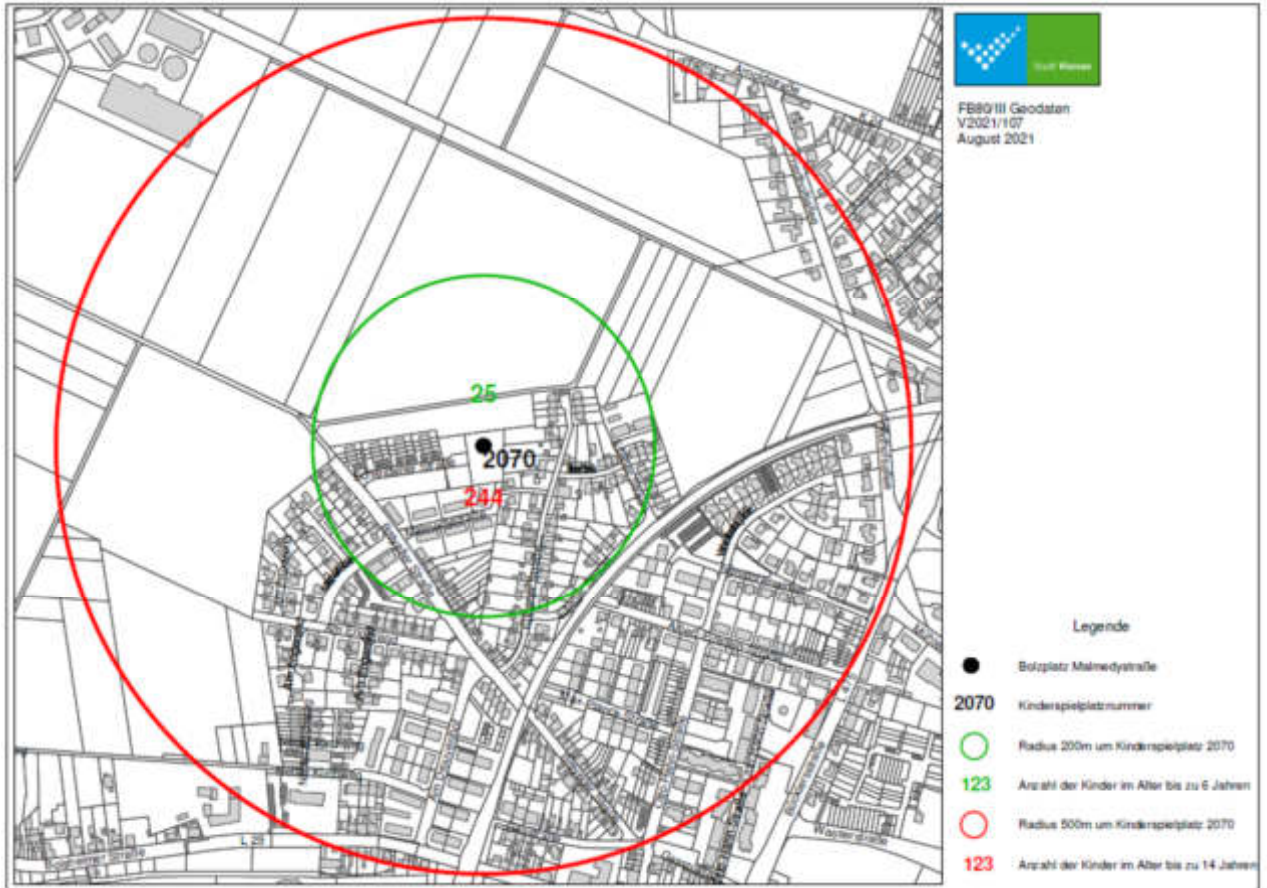
Wohnbebauung

200mR: EFH - 500mR: EFH, landwirtschaftliche Flächen

Ausstattung

Kletterkombination, Federgerät, Schaukel, Spielhäuschen, Sandspiel, 5 Bänke, Papierkörbe

(Stand August 2021)



(123= Stellvertreterzahl für die Kinderanzahl in der Graphik)

Name: Malmedystraße Bolzplatz Spielflächennummer: 2070

Flächenart: Bolzplatz

Stadtteil: Dülken Sozialraum: 283

Größe: 1432 m²

Flurstück: 35

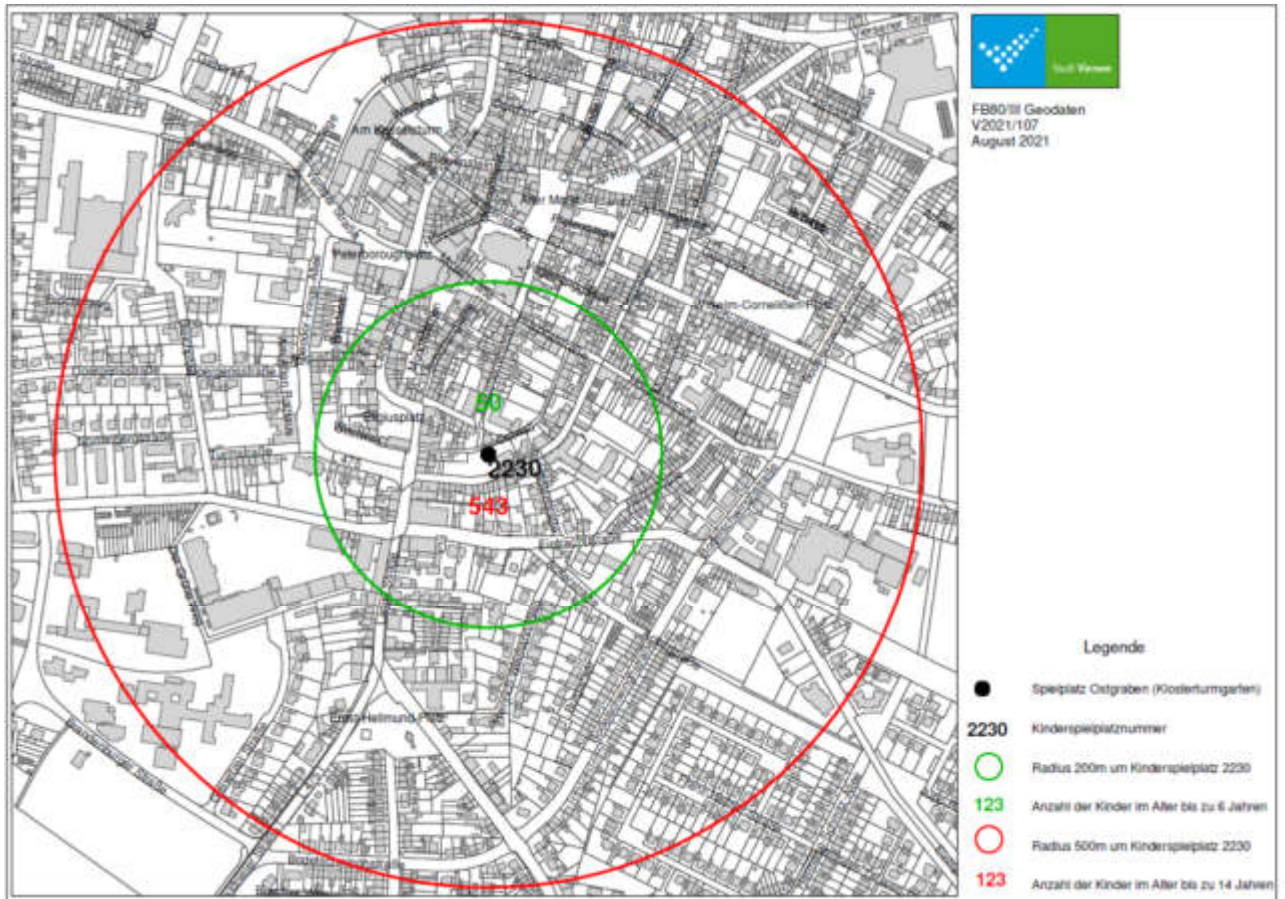
Wohnbebauung

200mR: EFH/MFH - 500mR: MFH/EFH; landwirtschaftl. Flächen; Freiraumanteil durchschnittlich

Ausstattung

2 Fußballtore, Ballfangzaun

(Stand August 2021)



(123= Stellvertreterzahl für die Kinderanzahl in der Graphik)

Name: Ostgraben

Spielflächennummer: 2230

Flächenart: Kinderspielplatz

Stadtteil: Dülken Sozialraum: 281

Größe: 111 m²

Flurstück: 356

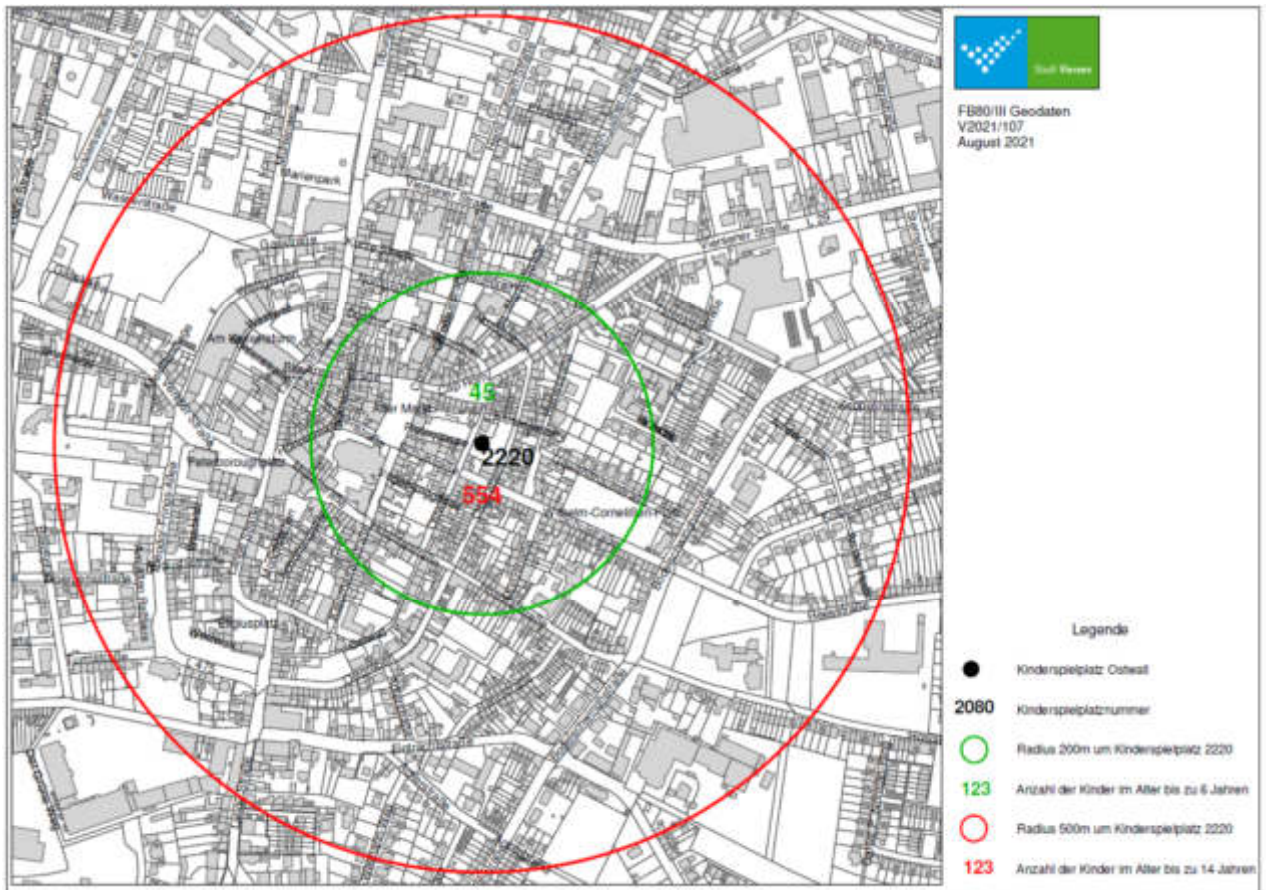
Wohnbebauung

200mR: EFH/MFH - 500mR: EFH/MFH, Freiflächenanteil: gering

Ausstattung

Federgerät, Spielhäuschen, Sandspiel, Papierkorb

(Stand August 2021)



(123= Stellvertreterzahl für die Kinderanzahl in der Graphik)

Name: Ostwall

Spielflächennummer: 2220

Flächenart: Kinderspielplatz

Stadtteil: Dülken Sozialraum: 281

Größe: 277 m²

Flurstück: 435

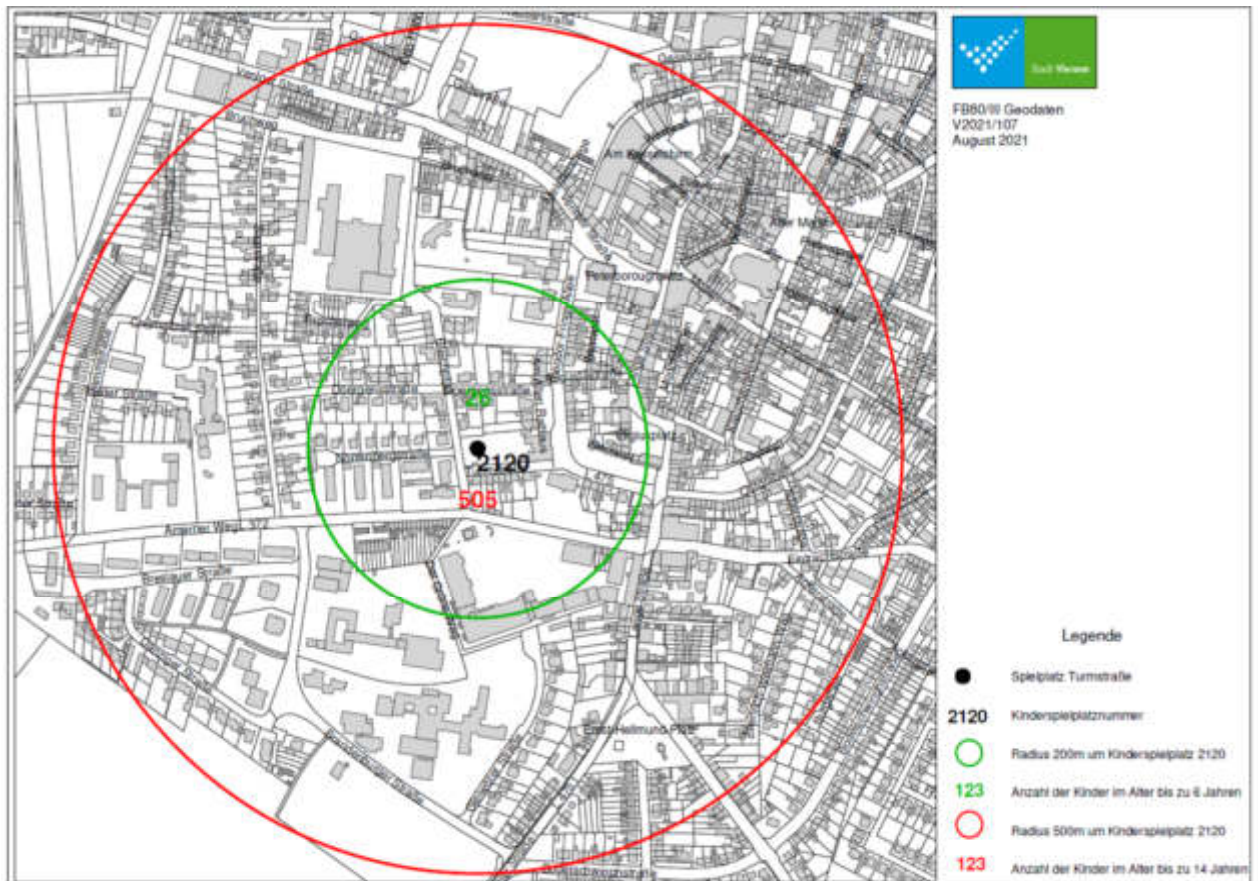
Wohnbebauung

200mR: EFH/MFH - 500mR: EFH/MFH, Freiflächenanteil: gering

Ausstattung

Drehelement, Schaukel, Sandbaustelle, Spielhäuschen, Sandspiel, 2 Bänke, Papierkorb

(Stand August 2021)



(123= Stellvertreterzahl für die Kinderanzahl in der Graphik)

Name: Turmstraße

Spielflächennummer: 2120

Flächenart: Kinderspielplatz

Stadtteil: Dülken Sozialraum: 283

Größe: 1379 m²

Flurstück: 322

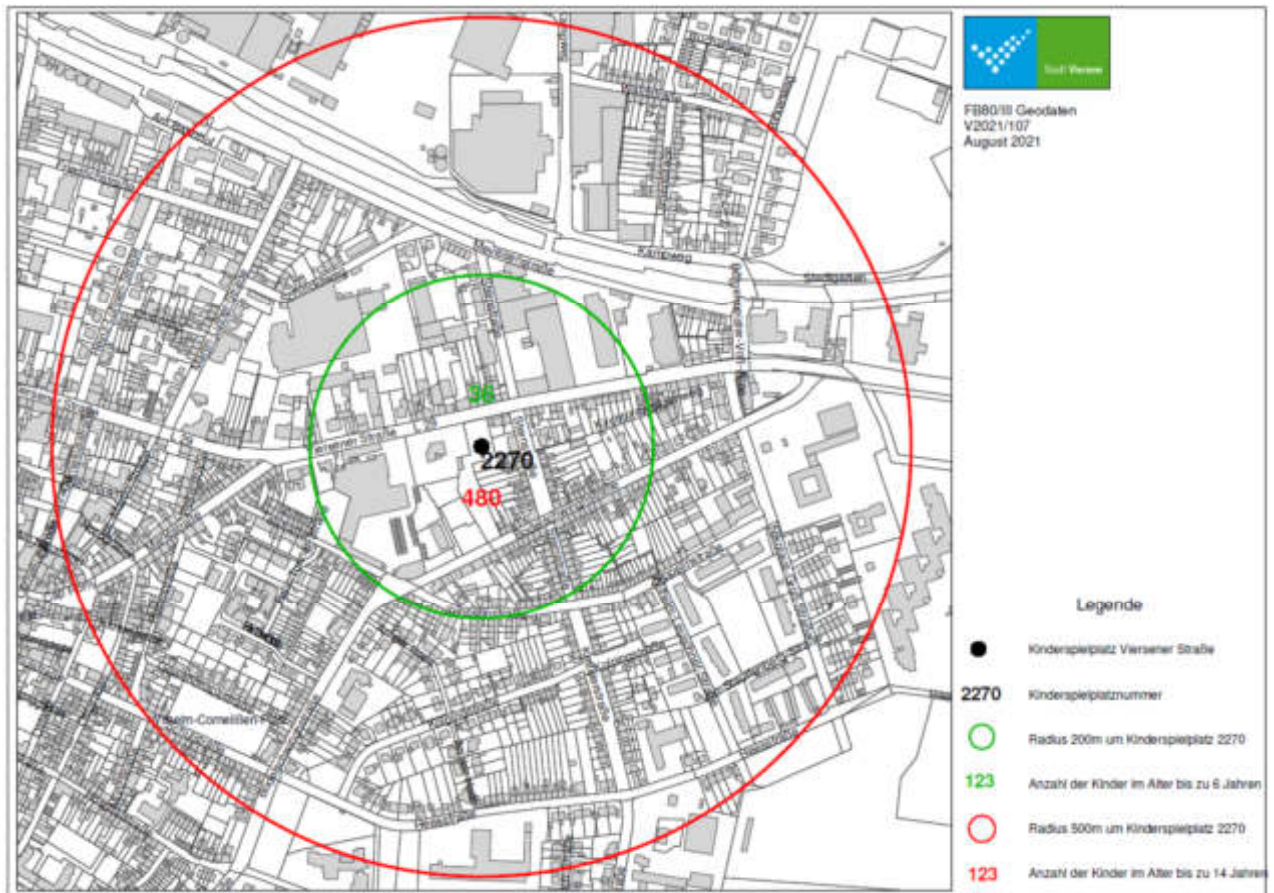
Wohnbebauung

200mR: EFH/MFH - 500mR: EFH/MFH; Freiflächenanteil: durchschnittlich

Ausstattung

2 Tischtennisplatten, 2 Bänke, Papierkorb

(Stand August 2021)



(123= Stellvertreterzahl für die Kinderanzahl in der Graphik)

Name: Viersener Straße

Spielflächennummer: 2270

Flächenart: Kinderspielplatz

Stadtteil: Dülken Sozialraum: 281

Größe: 1355 m²

Flurstück: 179

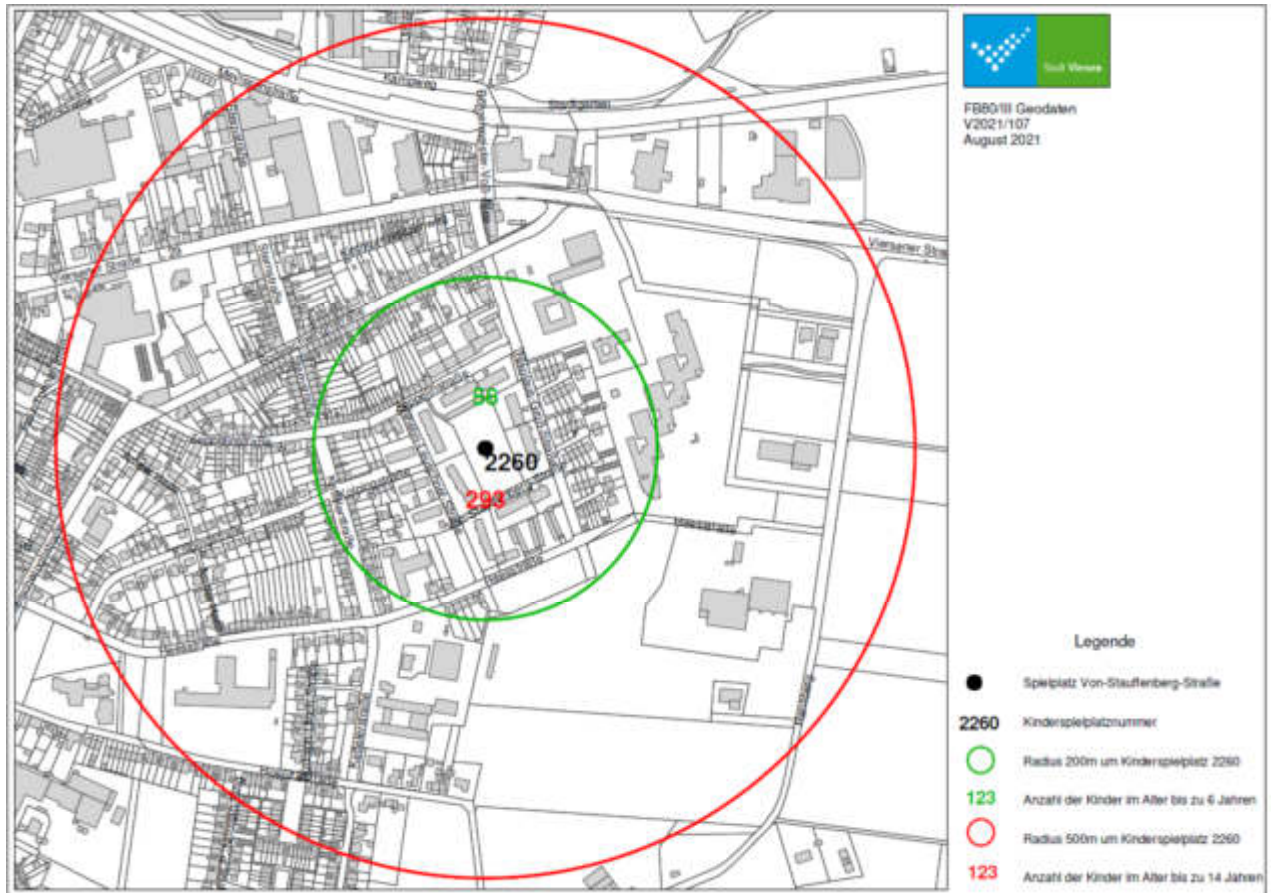
Wohnbebauung

200mR: EFH/MFH - 500mR: MFH/EFH, Freiflächenanteil: durchschnittlich

Ausstattung

Schaukel, Kletterkombination, Federgerät, Sandbaustelle, Sandspiel, 3 Bänke, Papierkörbe

(Stand August 2021)



(123= Stellvertreterzahl für die Kinderanzahl in der Graphik)

Name: Von-Stauffenberg-Straße

Spielflächennummer: 2260

Flächenart: Kinderspielplatz

Stadtteil: Dülken Sozialraum: 282

Größe: 5400 m²

Flurstück: 380

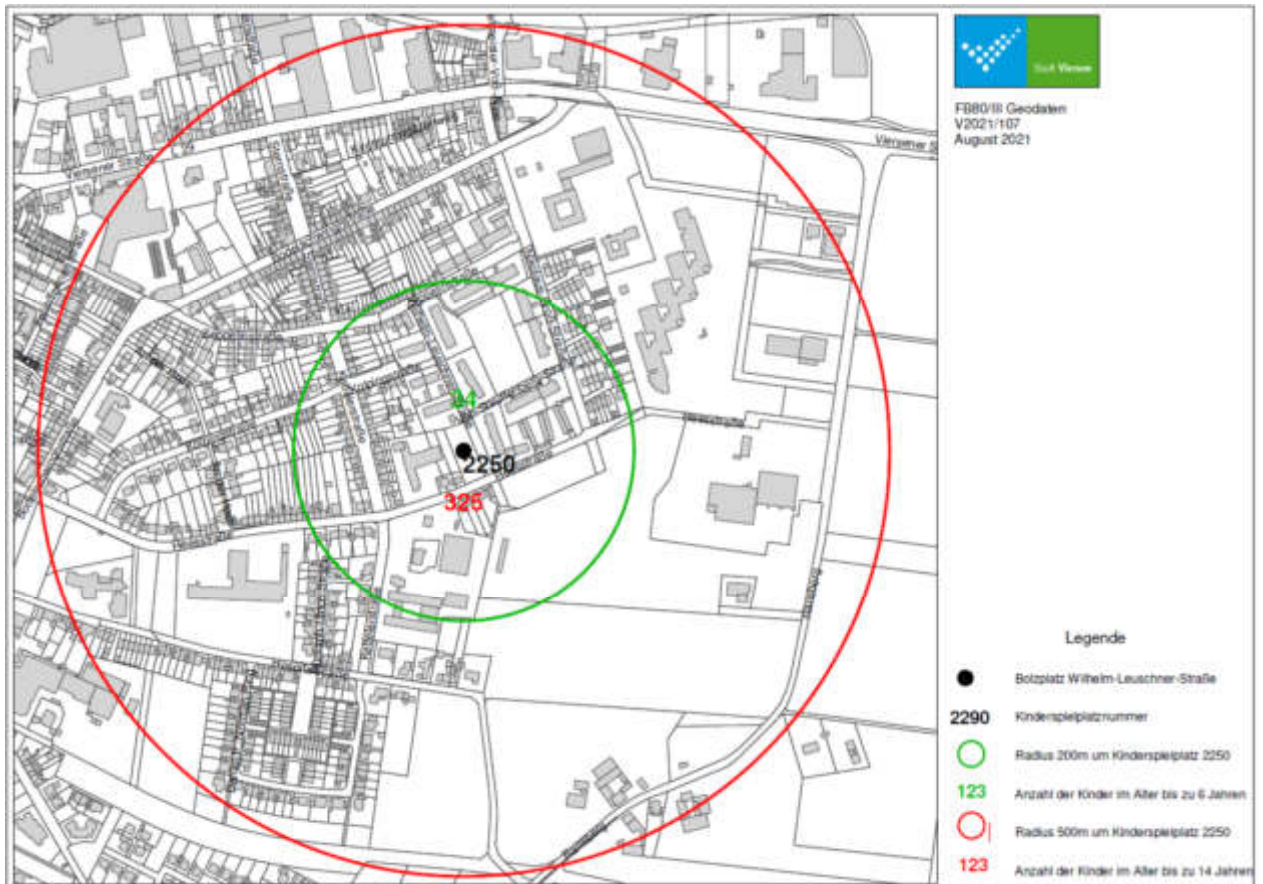
Wohnbebauung

200mR: MFH/tlw. EFH - 500mR: EFH/MFH, Freiflächenanteil: durchschnittlich

Ausstattung

Schaukel, Sandbaustelle, Seilbahn, Trampolin, Federgerät, Rutsche, Balancieranlage, Kletteranlage, Jugendbank, Sandspiel, 4 Bänke, Papierkörbe

(Stand August 2021)



(123= Stellvertreterzahl für die Kinderanzahl in der Graphik)

Name: Wilhelm-Leuschner-Straße Bolzplatz

Spielflächennummer: 2250

Flächenart: Bolzplatz

Stadtteil: Dülken Sozialraum: 282

Größe: 1297 m²

Flurstück: 386

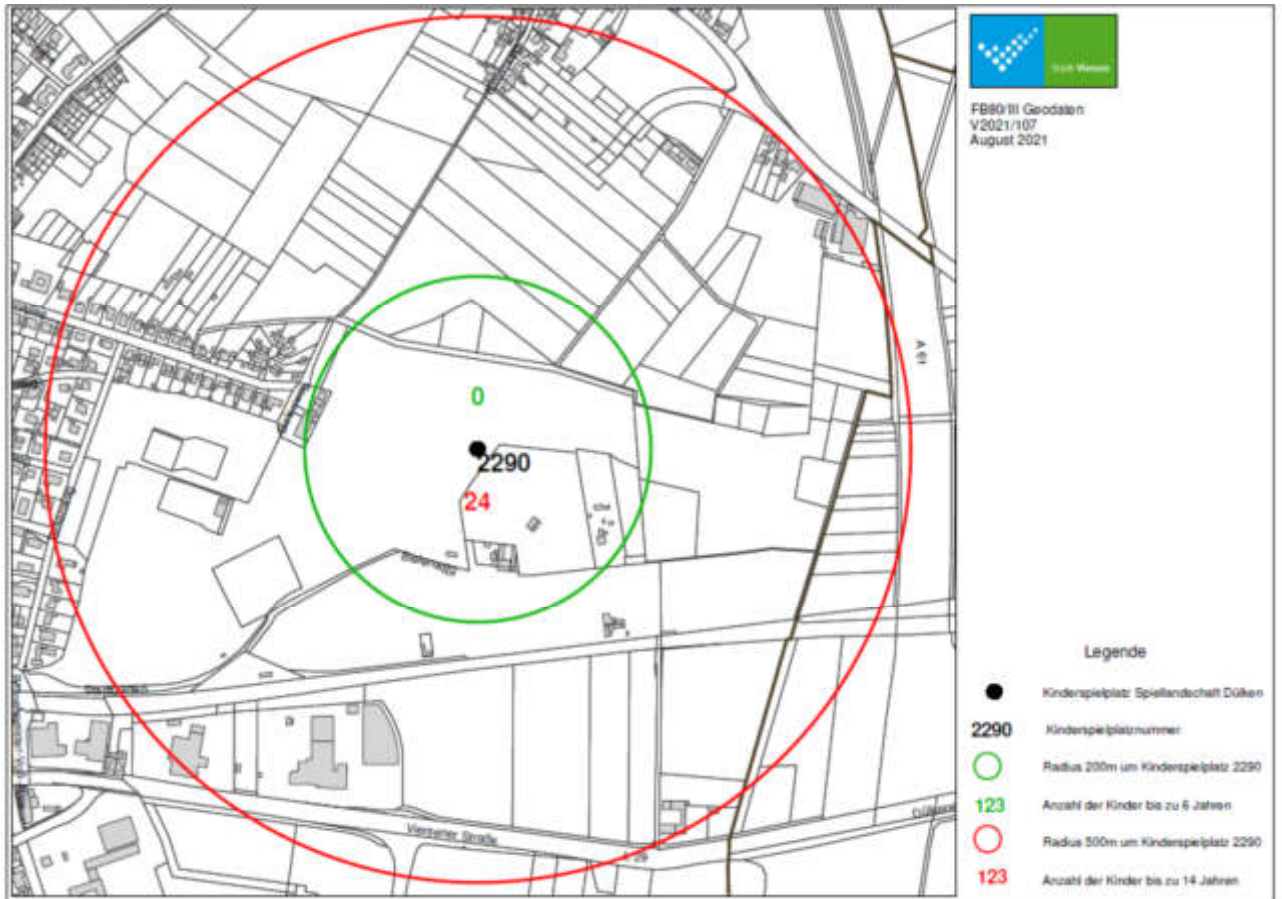
Wohnbebauung

200mR: MFH/tlw. EFH - 500mR: EFH/MFH, Freiflächenanteil: durchschnittlich

Ausstattung

2 Fußballtore, Ballfangzaun

(Stand August 2021)



(123= Stellvertreterzahl für die Kinderanzahl in der Graphik)

Name: Spiellandschaft Dülken

Spielflächennummer: 2290

Flächenart: Kinderspielplatz

Stadtteil: Dülken Sozialraum: 270

Größe: 7130 m²

Flurstück: 222

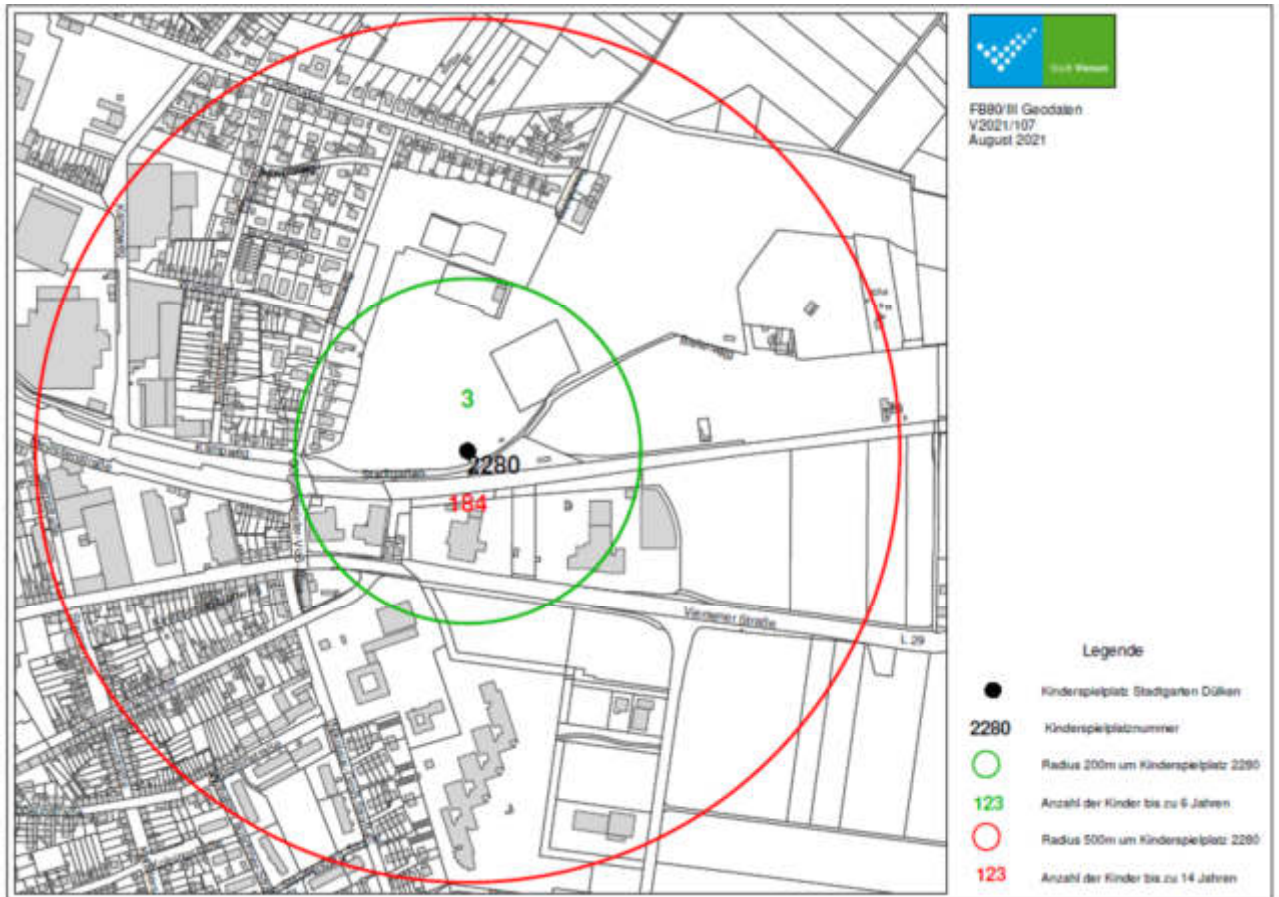
Wohnbebauung

200mR: Einzelhäuser - 500mR: EFH, Zäsur: Bahnlinie

Ausstattung

Kletterkombination, Seilbahn, Kletteranlage, Wackelbrücke, Trampolin, 4 Federgeräte, Tischtennisplatte, Kletteranlage, 20 Bänke, Papierkörbe

(Stand August 2021)



(123= Stellvertreterzahl für die Kinderanzahl in der Graphik)

Name: Stadtgarten Dülken

Spielflächennummer: 2280

Flächenart: Kinderspielplatz

Stadtteil: Dülken Sozialraum: 270

Größe: 1321 m²

Flurstück: 222

Wohnbebauung

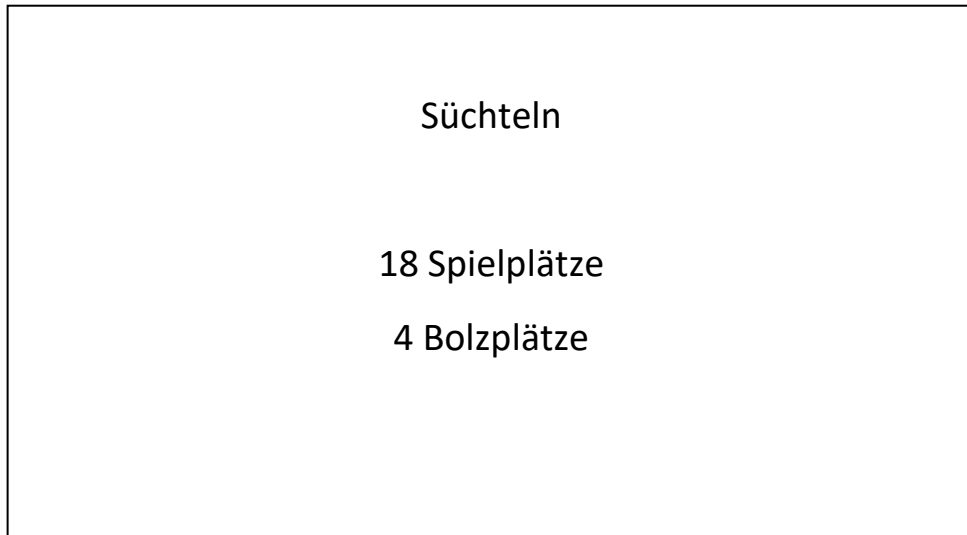
200mR: tlw. EFH - 500mR: EFH/MFH, Freiflächenanteil: durchschnittlich; Zäsur Bahnlinie

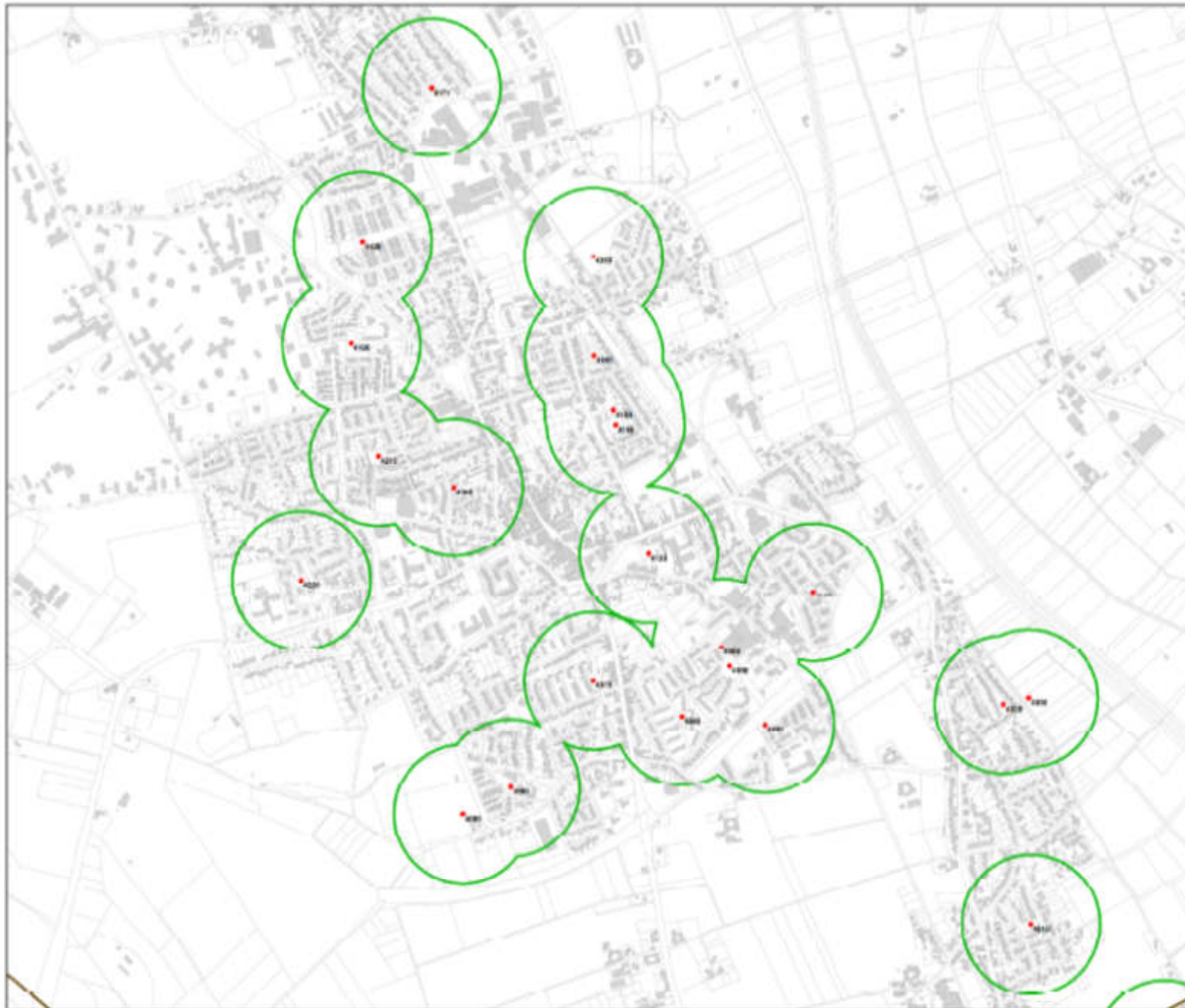
Ausstattung

Kletterkombination, Sandspiel

(Stand August 2021)

Stadtteilübersicht und Darstellung der Einzelflächen

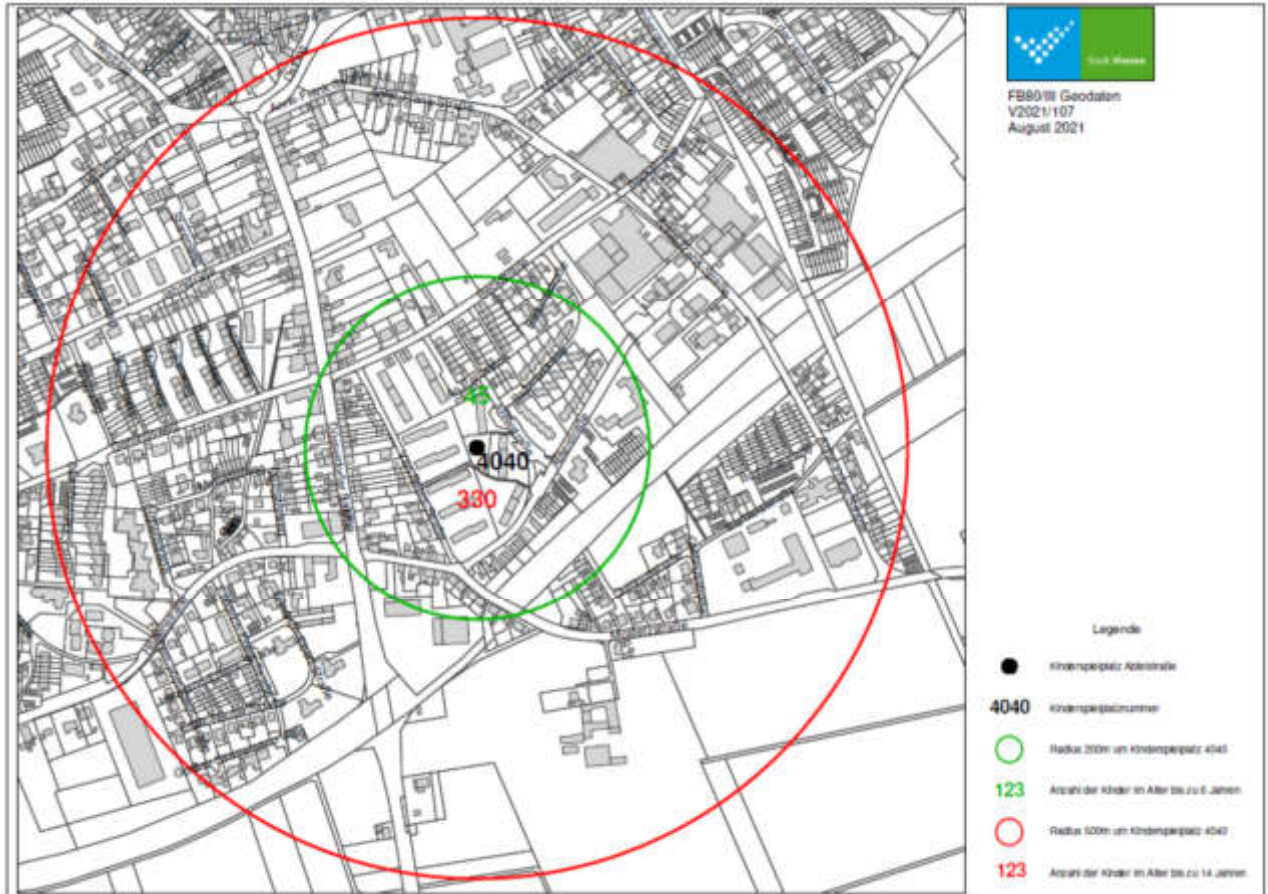




FEDERAL OFFICE FOR CHILD PROTECTION
10001-107
August 2021

Suchtein

- Legende
- 1234 Kinderspielplatznummer
 - Kinderspielplatz
 - Radius 200m
 - Gemeindegrenze
 - Versen



(123= Stellvertreterzahl für die Kinderanzahl in der Graphik)

Name: Abteistraße

Spielflächennummer: 4040

Flächenart: Kinderspielplatz

Stadtteil: Süchteln

Sozialraum: 340

Größe: 475 m²

Flurstück: 212

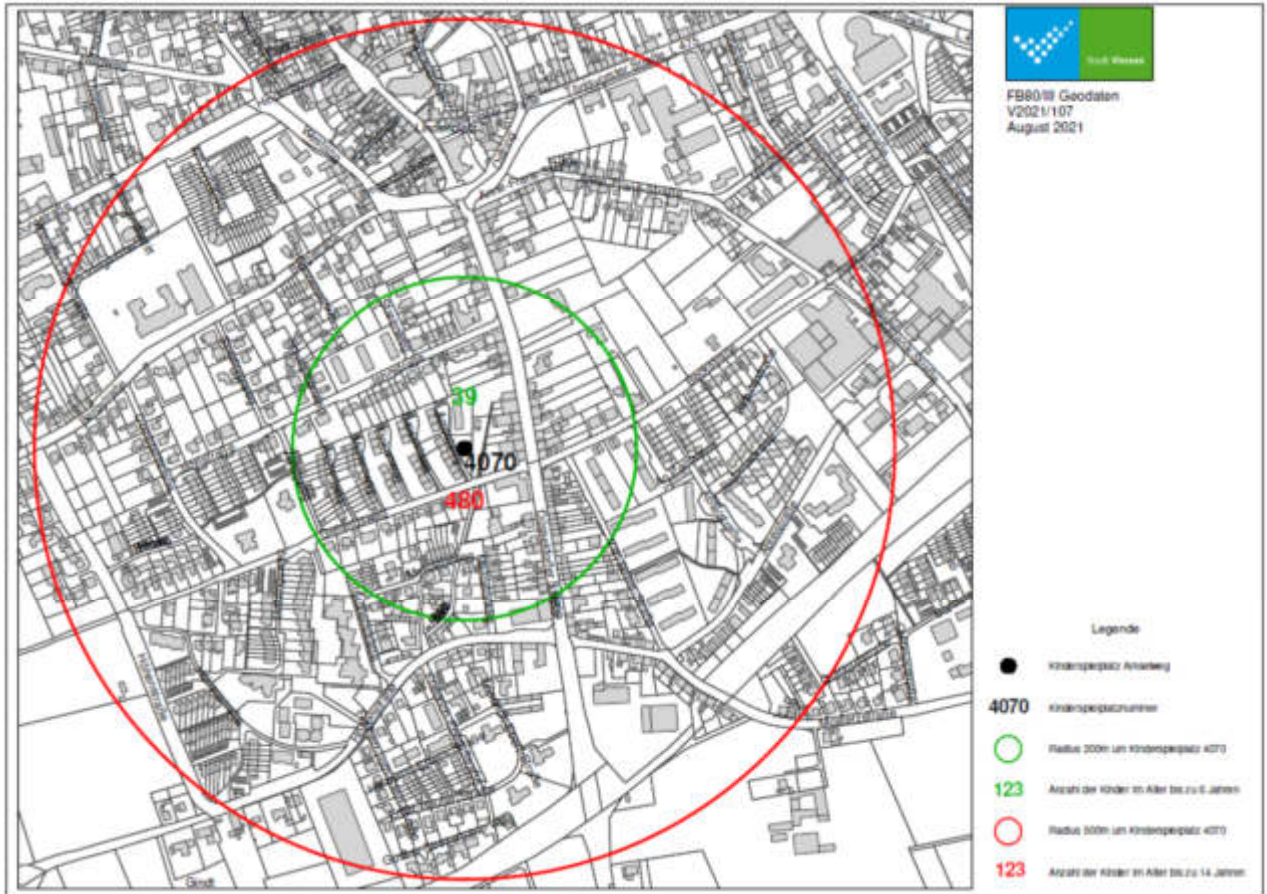
Wohnbebauung

200m R: überwiegend I bis II geschossige EFH-Bebauung in Form von EH und DH, vereinzelt Reihenhausbebauung, in der näheren Umgebung bis zu IV-geschossiger Wohnungsbau, der nicht bebaute Anteil beträgt ca. 0% ; 500m R: I - II geschossige EFH-Bebauung in Form von EH und DH, hoher Anteil an Reihenhausbebauung, im Nordosten an der Anne-Frank-Straße kleineres Gewerbegebiet, der nichtbebaute Anteil beträgt 10%

Ausstattung

Kletterkombination, Spielhäuschen, Schaukel, Sandspiel, 2 Bänke, Papierkorb

(Stand August 2021)



(123= Stellvertreterzahl für die Kinderanzahl in der Graphik)

Name: Amselweg

Spielflächennummer: 4070

Flächenart: Kinderspielplatz

Stadtteil: Süchteln

Sozialraum: 330

Größe: 686 m²

Flurstück: 117

Wohnbebauung

200m R: entlang der Düsseldorfer Straße bis zu III-geschossige Wohnbebauung mit Einzelhandel im Erdgeschoss, I bis II geschossige EFH-Bebauung in Form von EH, DH und Reihenhausbebauung im rückwärtigen Bereich, der nicht bebaute Anteil beträgt ca. 0%, 500m R: überwiegend I - II geschossige EFH-Bebauung in Form von EH, DH und Reihenhausbebauung (der Gesamtanteil liegt bei ca. 75%), im Norden liegt zum Teil der Kernbereich der Süchtelner Innenstadt, an der Anne-Frank-Straße befindet sich ein kleineres Gewerbegebiet, der nichtbebaute Anteil beträgt ca. 0%

Ausstattung

Schaukel, Kletterkombination, Sandspiel, 2 Bänke, Papierkorb

(Stand August 2021)



(123= Stellvertreterzahl für die Kinderanzahl in der Graphik)

Name: Andreasstraße

Spielflächennummer: 4240

Flächenart: Kinderspielplatz

Stadtteil: Sozialraum: 340

Größe: 6377 m²

Flurstück:

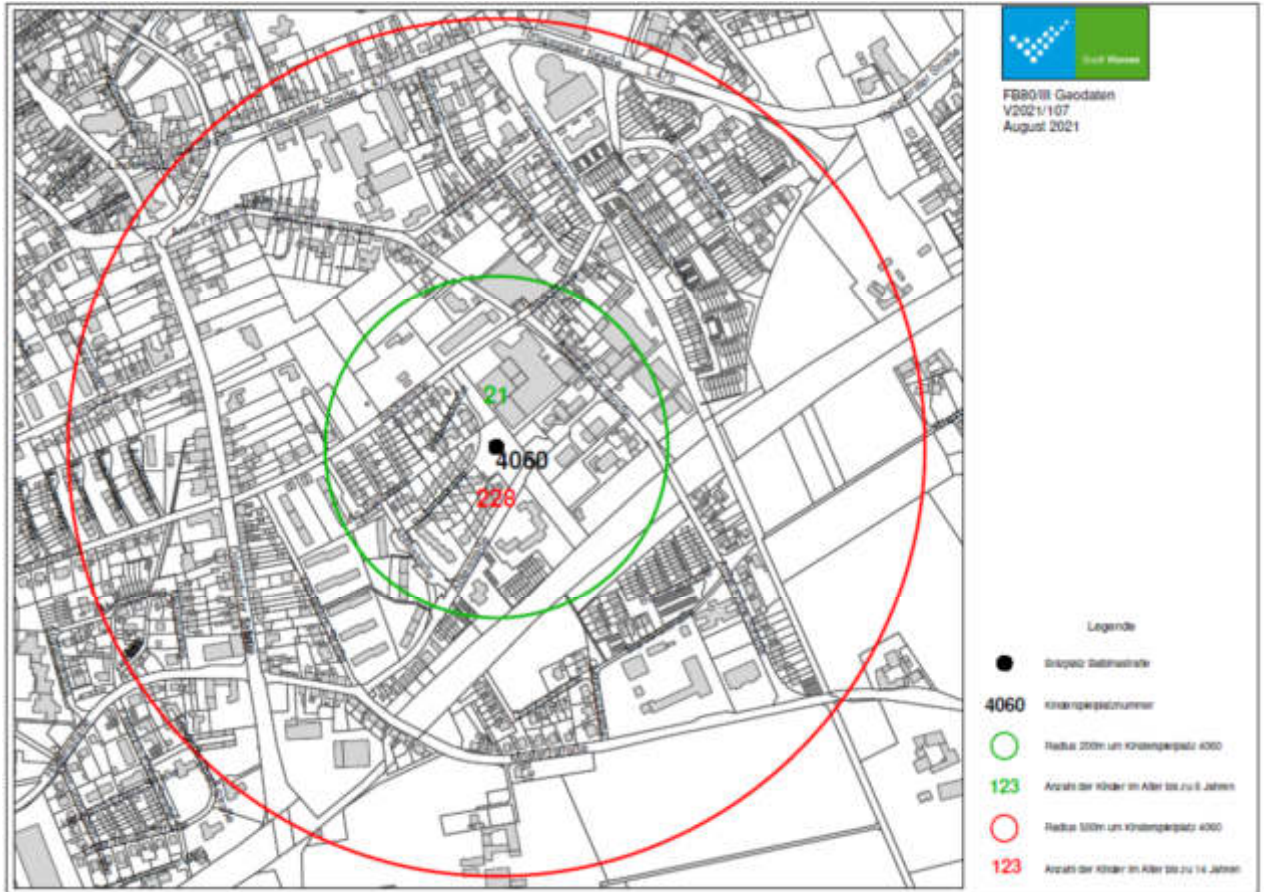
Wohnbebauung

EFH und Freiflächenanteil

Ausstattung

Sandbaustelle, Kletterkombination, Schaukel, 2 Drehelemente, 3 Kletteranlagen, Kletterwand, Rutsche, Seilgartenelement, Tischtennisplatte, Sandspiel, Sitzgruppe, Bank, Papierkörbe, Sonstiges

(Stand August 2021)



(123= Stellvertreterzahl für die Kinderanzahl in der Graphik)

Name: Balbinastraße Bolzplatz

Spielflächennummer: 4060

Flächenart: Bolzplatz

Stadtteil: Süchteln

Sozialraum: 340

Größe: 1587 m²

Flurstück: 405

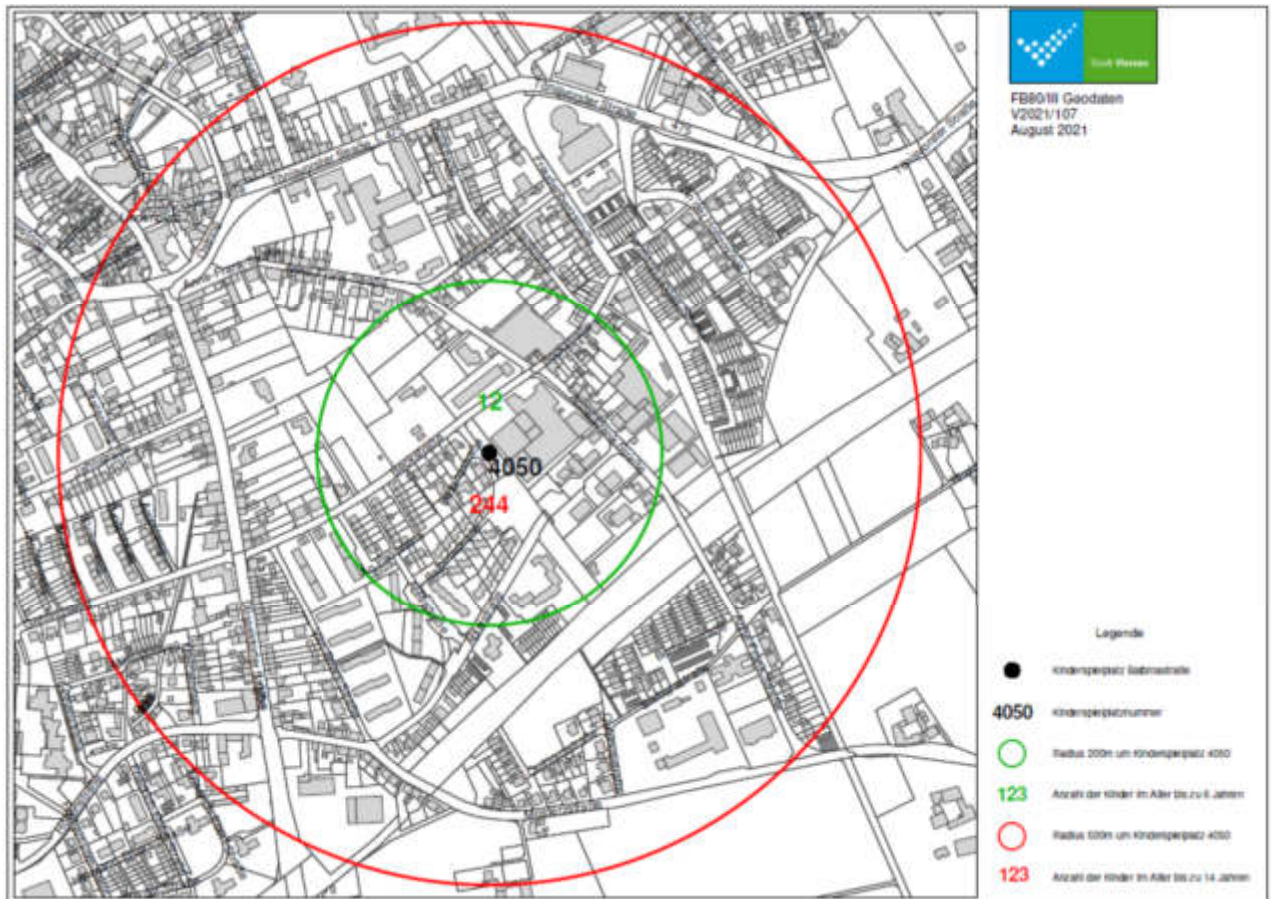
Wohnbebauung

200m R: I bis II geschossige EFH-Bebauung in Form von EH und DH, Reihenhausbauung, in der näheren Umgebung bis zu IV-geschossiger Wohnungsbau, Nähe zu kleinem Gewerbegebiet an der Anne-Frank-Straße, der nicht bebaute Anteil beträgt ca. 10% ; 500m R: I - II geschossige EFH-Bebauung in Form von EH und DH, hoher Anteil an Reihenhausbauung, an der Anne-Frank-Straße befindet sich ein kleineres Gewerbegebiet, der nicht bebaute Anteil beträgt ca. 15%

Ausstattung

2 Fußballtore, Ballfangzaun

(Stand August 2021)



(123= Stellvertreterzahl für die Kinderanzahl in der Graphik)

Name: Balbinastraße

Spielflächennummer: 4050

Flächenart: Kinderspielplatz

Stadtteil: Süchteln

Sozialraum: 340

Größe: 1652 m²

Flurstück: 788

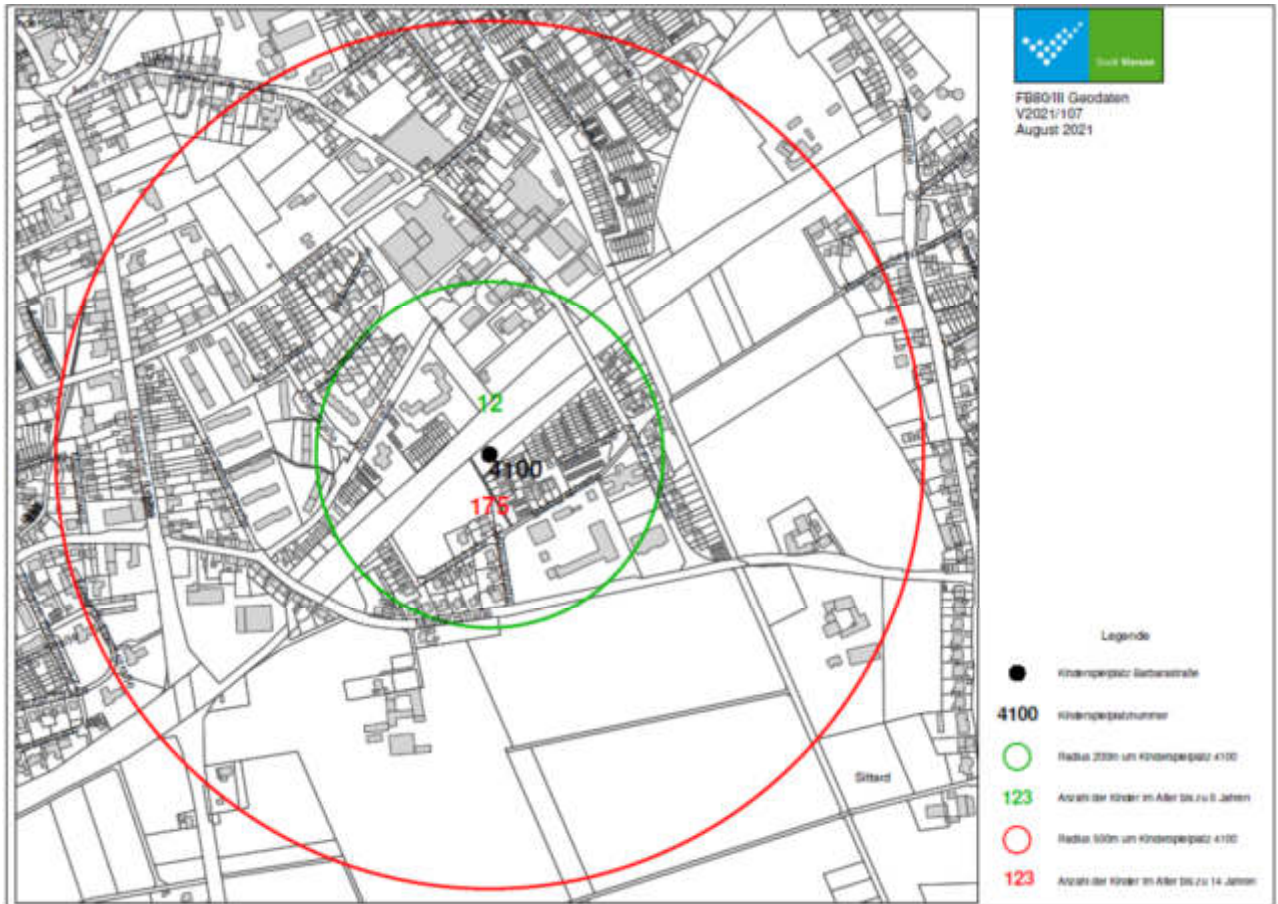
Wohnbebauung

200m R: I bis II geschossige EFH-Bebauung in Form von EH und DH, Reihenhausbauung, in der näheren Umgebung bis zu IV-geschossiger Wohnungsbau, Nähe zu kleinen Gewerbegebiet an der Anne-Frank-Straße, der nicht bebaute Anteil beträgt ca. 10% ; 500m R: I - II geschossige EFH-Bebauung in Form von EH und DH, hoher Anteil an Reihenhausbauung, an der Anne-Frank-Straße befindet sich ein kleineres Gewerbegebiet, der nicht bebaute Anteil beträgt ca. 15%

Ausstattung

Schaukel, Kletterkombination, 2 Federgeräte, Kletteranlage, Tischtennisplatte, Sandspiel, 2 Bänke, Papierkörbe

(Stand August 2021)



(123= Stellvertreterzahl für die Kinderanzahl in der Graphik)

Name: Barbarastraße

Spielflächennummer: 4100

Flächenart: Kinderspielplatz

Stadtteil: Süchteln

Sozialraum: 350

Größe: 886 m²

Flurstück: 464

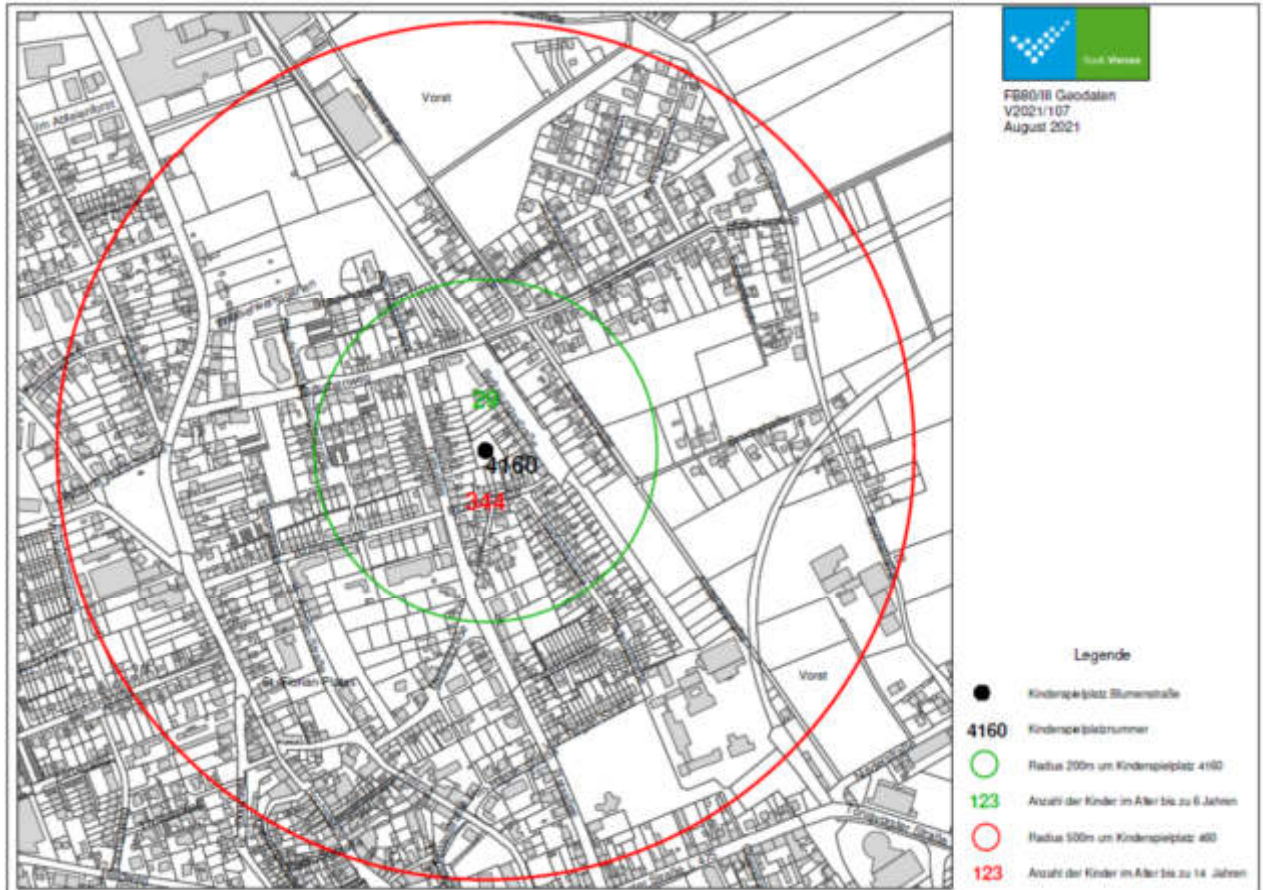
Wohnbebauung

200m R: I bis II geschossige EFH-Bebauung in Form von EH, DH und Reihenhausbebauung (der Gesamtanteil liegt bei ca. 25%), nähere Umgebung bis zu IV-geschossiger Wohnungsbau, entlang der Düsseldorfer Straße bis zu III-geschossige Wohnbebauung mit Einzelhandel im Erdgeschoss, der nicht bebaute Anteil beträgt ca. 5%; 500m R: I - II geschossige EFH-Bebauung in Form von EH und DH, hoher Anteil an Reihenhausbebauung, im Norden an der Anne-Frank-Straße kleineres Gewerbegebiet, der nicht bebaute Anteil beträgt 60%

Ausstattung

Schaukel, Kletteranlage, Kletterkombination, 2 Tischtennisplatten, Sandspiel, 2 Bänke, Papierkörbe

(Stand August 2021)



(123= Stellvertreterzahl für die Kinderanzahl in der Graphik)

Name: Blumenstraße

Spielflächennummer: 4160

Flächenart: Kinderspielplatz

Stadtteil: Süchteln

Sozialraum: 340

Größe: 1175 m²

Flurstück: 222

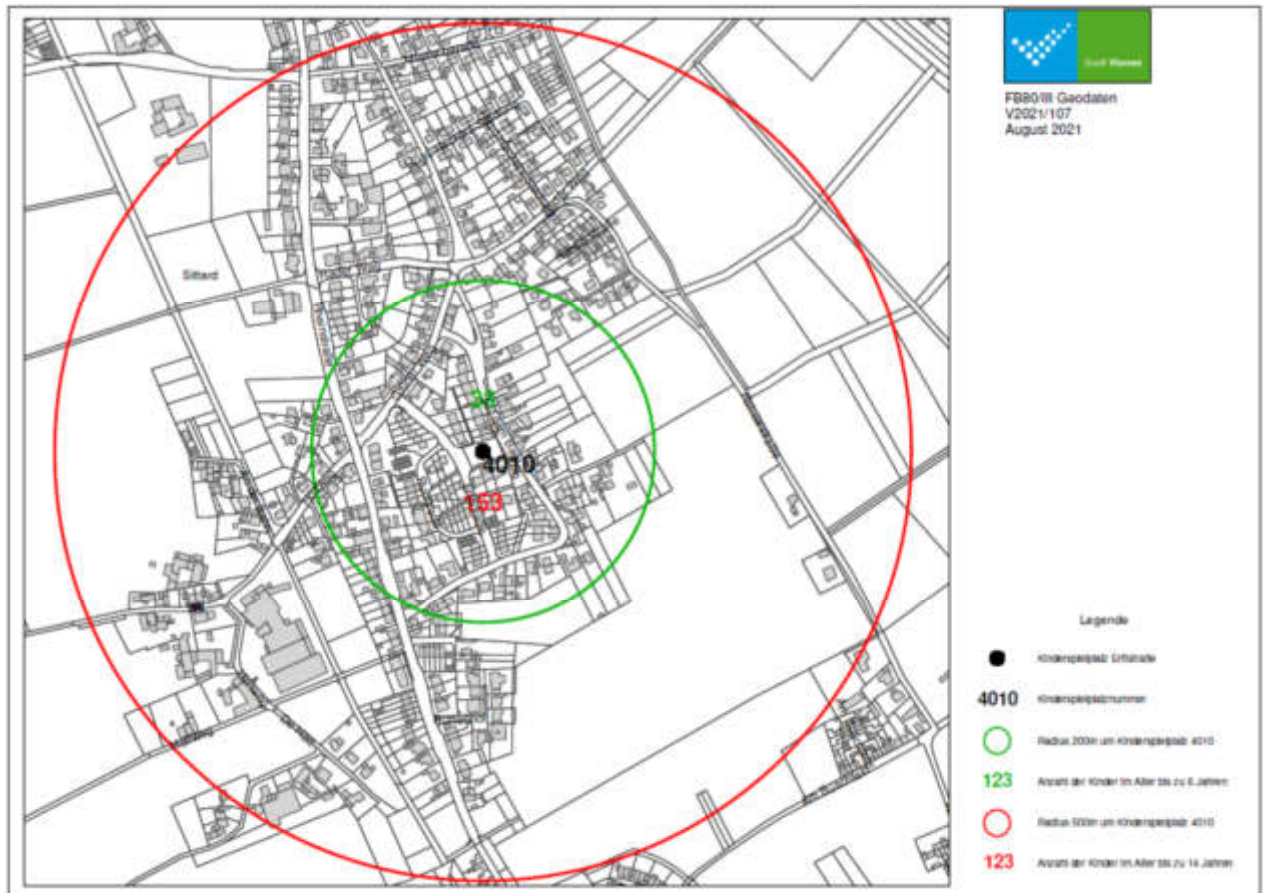
Wohnbebauung

200m R: I bis III-geschossige EH, DH und Reihenhausbauung (der Gesamtanteil liegt bei ca. 30%), der nicht bebaute Anteil beträgt ca. 2% ; 500m R: der Kernbereich der Süchtelner Innenstadt liegt im Einzugsbereich, I-II-geschossige Wohnbebauung in Form von EH, DH und Reihenhausbauung (der Gesamtanteil liegt bei ca. 55%) entlang der Haupteerschließungsstraßen bis zu III-geschossige Wohnbebauung mit zum Teil Einzelhandel im Erdgeschoss, großer Flächenanteil für Verwaltung, Parkplatz und Krankenhaus, der nicht bebaute Anteil beträgt 2%

Ausstattung

Reckstange, Schaukel, Kletterkombination, Wippe, Sandspiel, 2 Bänke, Papierkörbe

(Stand August 2021)



(123= Stellvertreterzahl für die Kinderanzahl in der Graphik)

Name: Ertfstraße

Spielflächennummer: 4010

Flächenart: Kinderspielplatz

Stadtteil: Süchteln

Sozialraum: 350

Größe: 1013 m²

Flurstück: 641

Wohnbebauung

200m R: überwiegend I bis II geschossige EFH-Bebauung, der nicht bebaute Anteil beträgt ca. 10% ; 500m R: überwiegend I - II geschossige EFH-Bebauung, der nicht bebaute Anteil beträgt 50%

Ausstattung

Federgerät, Schaukel, Sandspielgerät, Sandspiel, Kletteranlage, Kletterkombination, 2 Bänke, Papierkörbe

(Stand August 2021)



(123= Stellvertreterzahl für die Kinderanzahl in der Graphik)

Name: Gehlingsweg

Spielflächennummer: 4080

Flächenart: Kinderspielplatz

Stadtteil: Süchteln

Sozialraum: 330

Größe: 719 m²

Flurstück: 462

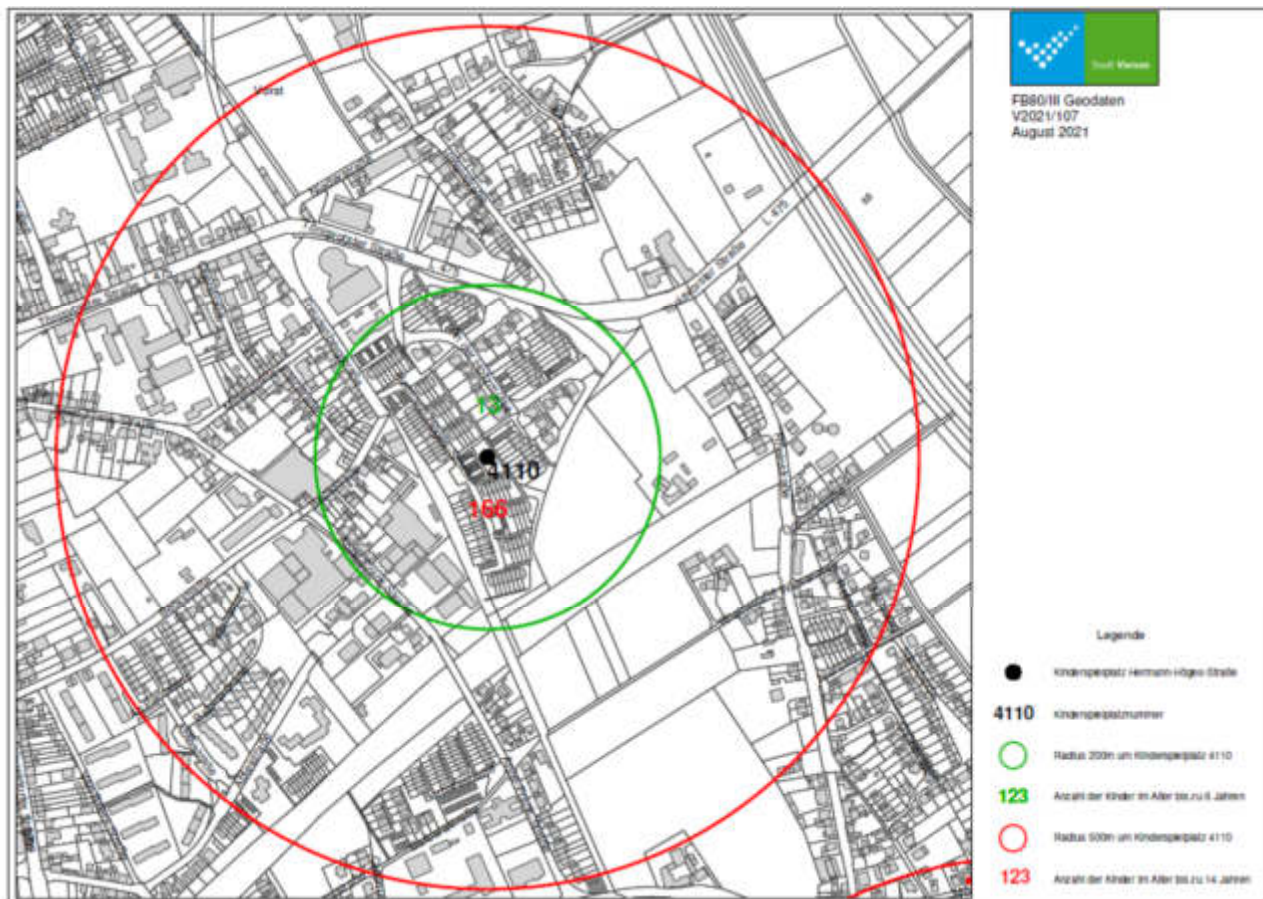
Wohnbebauung

200m R: , I bis II geschossige EFH-Bebauung in Form von DH und Reihenhausbauung (75% der Bebauung), in direkter Nähe eine bis zu VII-geschossige Wohnbebauung, der nicht bebaute Anteil beträgt ca. 5% ; 500m R: entlang der Düsseldorfer Straße bis zu III-geschossige Wohnbebauung mit Einzelhandel im Erdgeschoss, überwiegend I - II geschossige EFH-Bebauung in Form von EH, DH und Reihenhausbauung (der Gesamtanteil liegt bei ca. 75%), der nicht bebaute Anteil beträgt ca. 45%

Ausstattung

2 Federgeräte, Tischtennisplatte, Kletterkombination, Schaukel, Sandspiel, 2 Bänke, Paperkörbe

(Stand August 2021)



(123= Stellvertreterzahl für die Kinderanzahl in der Graphik)

Name: Hermann-Höges-Straße

Spielflächennummer: 4110

Flächenart: Kinderspielplatz

Stadtteil: Süchteln

Sozialraum: 340

Größe: 914 m²

Flurstück: 429

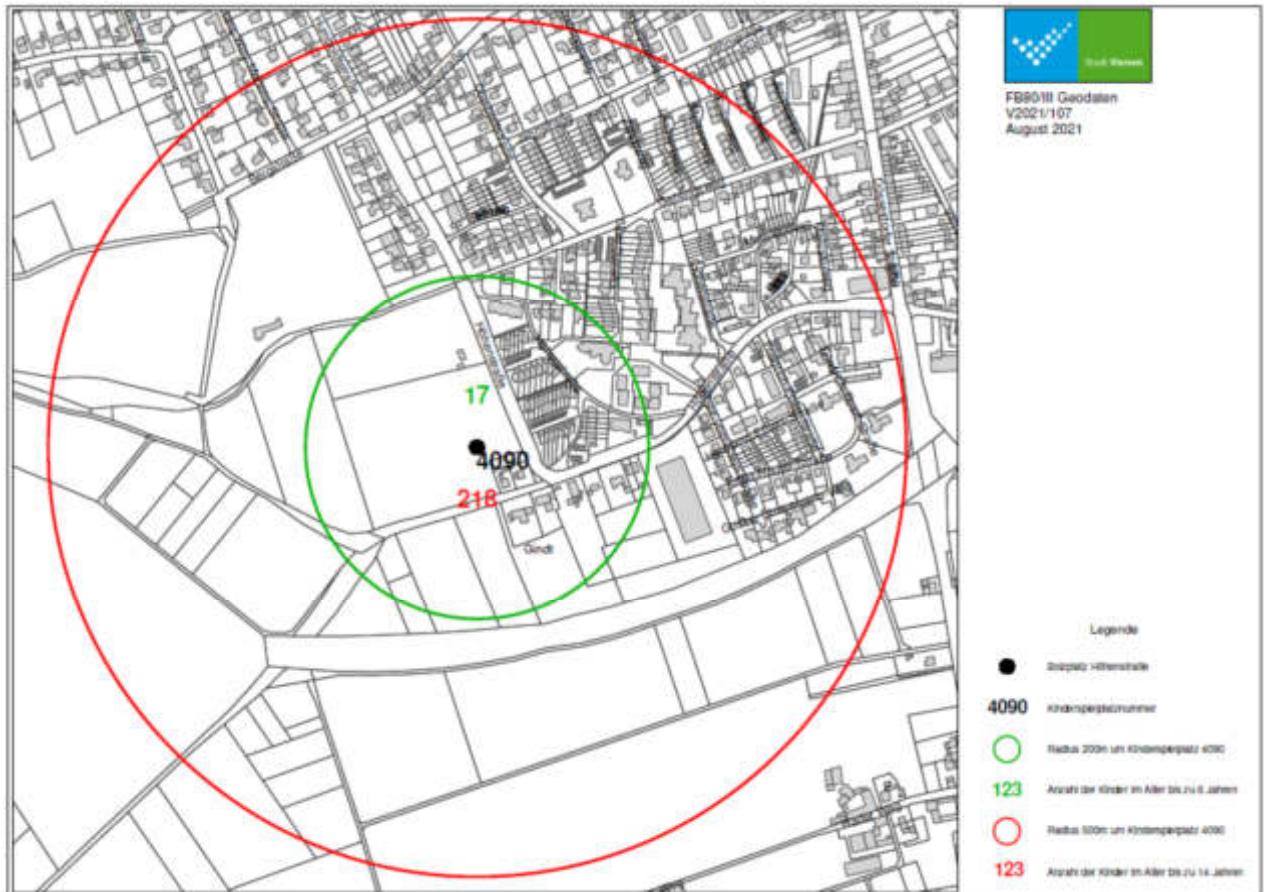
Wohnbebauung

200m R: I bis II geschossige EFH-Bebauung in Form von EH, DH und Reihenhausbebauung (der Gesamtanteil liegt bei ca. 80%), im Südwesten Flächen des an der Anne-Frank-Straße gelegenen Gewerbegebietes, der nicht bebaute Anteil beträgt ca. 30%; 500m R: I - II geschossige EFH-Bebauung in Form von EH, DH und Reihenhausbebauung (der Gesamtanteil liegt bei ca. 25%), im direkter Nachbarschaft, an der Anne-Frank-Straße kleineres Gewerbegebiet, der nicht bebaute Anteil beträgt 40%

Ausstattung

Tischtennisplatte, Schaukel, Rutsche, Kletteranlage, Spielhäuschen, Spieltisch, Sandspiel, 2 Bänke, Papierkorb

(Stand August 2021)



(123= Stellvertreterzahl für die Kinderanzahl in der Graphik)

Name: Höhenstraße Bolzplatz

Spielflächennummer: 4090

Flächenart: Bolzplatz

Stadtteil: Süchteln

Sozialraum: 330

Größe: 4014 m²

Flurstück: 337

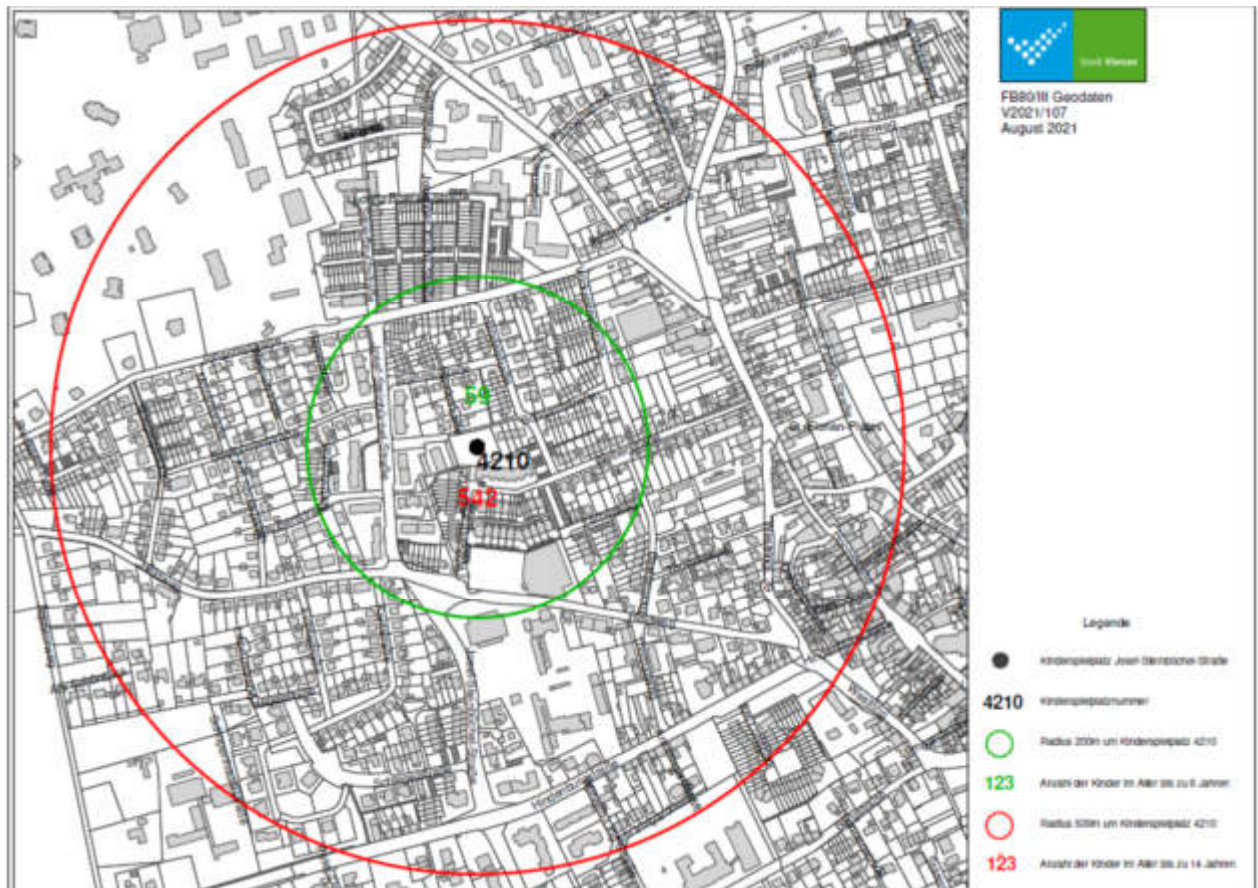
Wohnbebauung

200m R: I bis II geschossige EFH-Bebauung in Form von DH und Reihenhausbauung (50% der Bebauung), in direkter Nähe eine bis zu VII-geschossige Wohnbebauung, der nicht bebaute Anteil beträgt ca. 65%; 500m R: I - II geschossige EFH-Bebauung in Form von EH, DH und Reihenhausbauung (der Gesamtanteil liegt bei ca. 55%), der nicht bebaute Anteil beträgt ca. 45%

Ausstattung

2 Fußballtore, Basketballkorb, Ballfangzaun, 2 Bänke, Papierkörbe

(Stand August 2021)



(123= Stellvertreterzahl für die Kinderanzahl in der Graphik)

Name: Josef-Steinbüchel-Straße

Spielflächennummer: 4210

Flächenart: Kinderspielplatz

Stadtteil: Süchteln

Sozialraum: 330

Größe: 2026 m²

Flurstück: 433

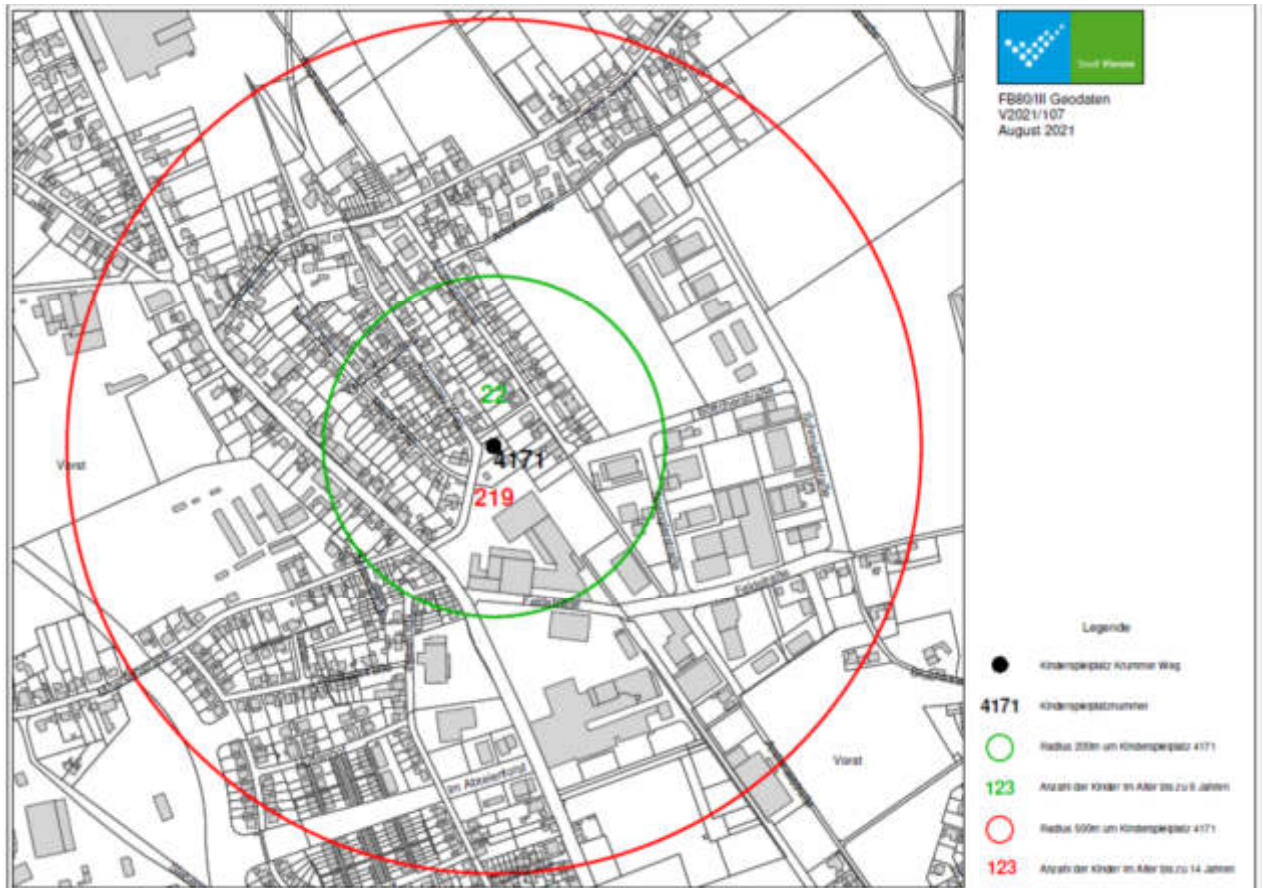
Wohnbebauung

200m R: I bis II geschossige EFH-Bebauung in Form von EH, DH und Reihenhäuser (der Gesamtanteil liegt bei ca. 75%), der nicht bebaute Anteil beträgt ca. 0%; 500m R: I - II geschossige EFH-Bebauung in Form von EH, DH und Reihenhäuser (der Gesamtanteil liegt bei ca. 75%), im Nordwesten befinden sich die Flächen der Landeslinik mit entsprechend lockerer Bebauung, der nicht bebaute Anteil beträgt ca. 0%

Ausstattung

Drehelement, 2 Tischtennisplatten, Rutsche, Sandspiel, 3 Bänke, Papierkörbe, Ballfangzaun

(Stand August 2021)



(123= Stellvertreterzahl für die Kinderanzahl in der Graphik)

Name: Krummer Weg

Spielflächennummer: 4171

Flächenart: Kinderspielplatz

Stadtteil: Süchteln

Sozialraum: 312

Größe: 729 m²

Flurstück: 354

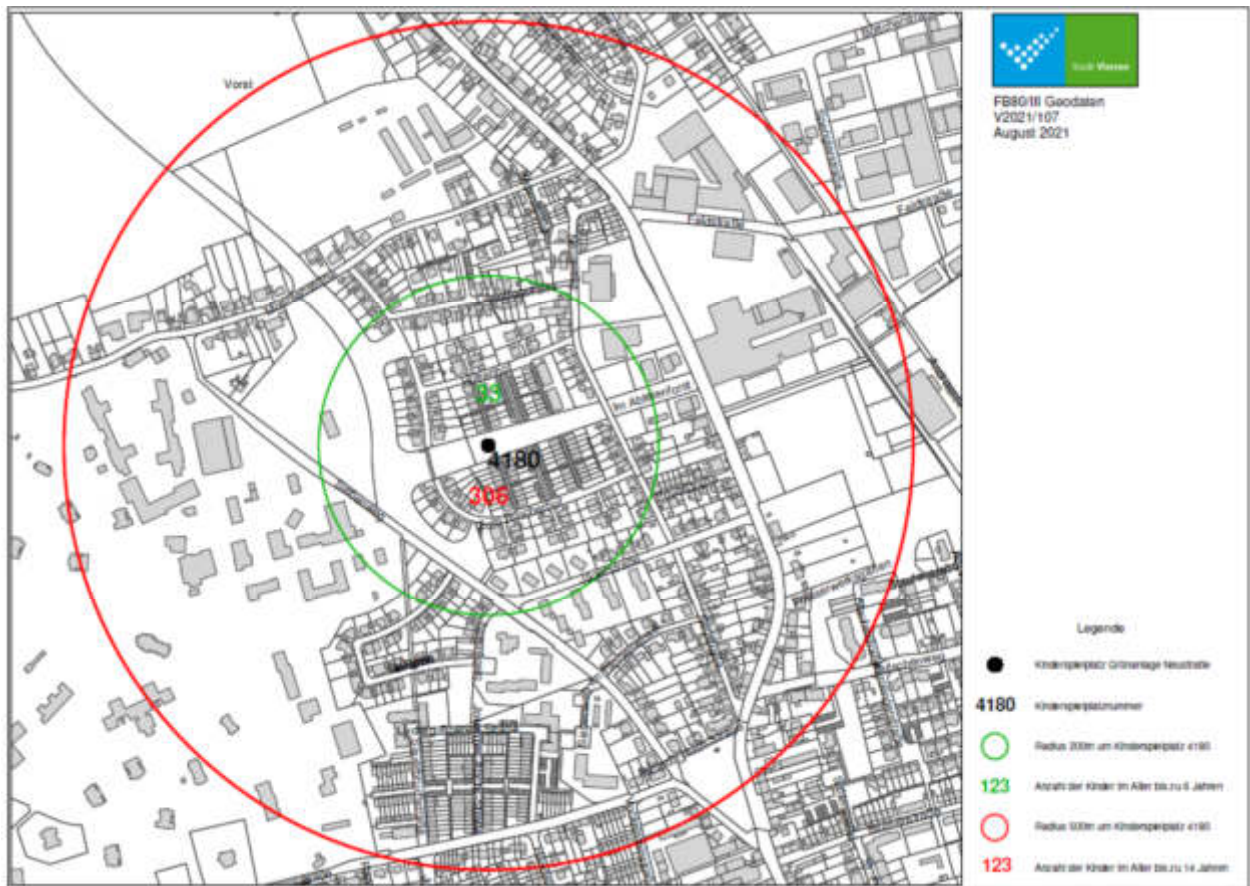
Wohnbebauung

EFH Bebauung, Freifläche und Gewerbe

Ausstattung

2 Tischtennisplatten, Sandspiel, Spielhäuschen, Kletterkombination, Schaukel, 2-Sitzer Wippe, Reckstange, Bank, Tisch, Papierkorb

(Stand August 2021)



(123= Stellvertreterzahl für die Kinderanzahl in der Graphik)

Name: Neustraße

Spielflächennummer: 4180

Flächenart: Kinderspielplatz

Stadtteil: Süchteln

Sozialraum: 340

Größe: 2795 m²

Flurstück: 1171

Wohnbebauung

200m R: I bis II geschossige EFH-Bebauung EFH, DH und Reihenhäuser (der Gesamtanteil liegt bei ca. 75%), der nicht bebaute Anteil beträgt ca. 25%; 500m R: I - II geschossige EFH-Bebauung in Form von EFH, DH und Reihenhäuser (der Gesamtanteil liegt bei ca. 75%), im Nordosten das Gewerbegebiet Feldstraße, im Westen die Flächen der Landesklinik mit entsprechend lockerer Bebauung, der nicht bebaute Anteil beträgt 60%

Ausstattung

Matschrinne mit Spielplatzpumpe, Schaukel, Rutsche, Drehelement, 2 Kletterkombinationen, 2 Federteller, Kletteranlage, 6 Bänke, Papierkörbe

(Stand August 2021)



(123= Stellvertreterzahl für die Kinderanzahl in der Graphik)

Name: Niersheide Bolzplatz Spielflächennummer: 4030

Flächenart: Bolzplatz

Stadtteil: Süchteln Sozialraum: 350

Größe: 1600 m²

Flurstück: 21

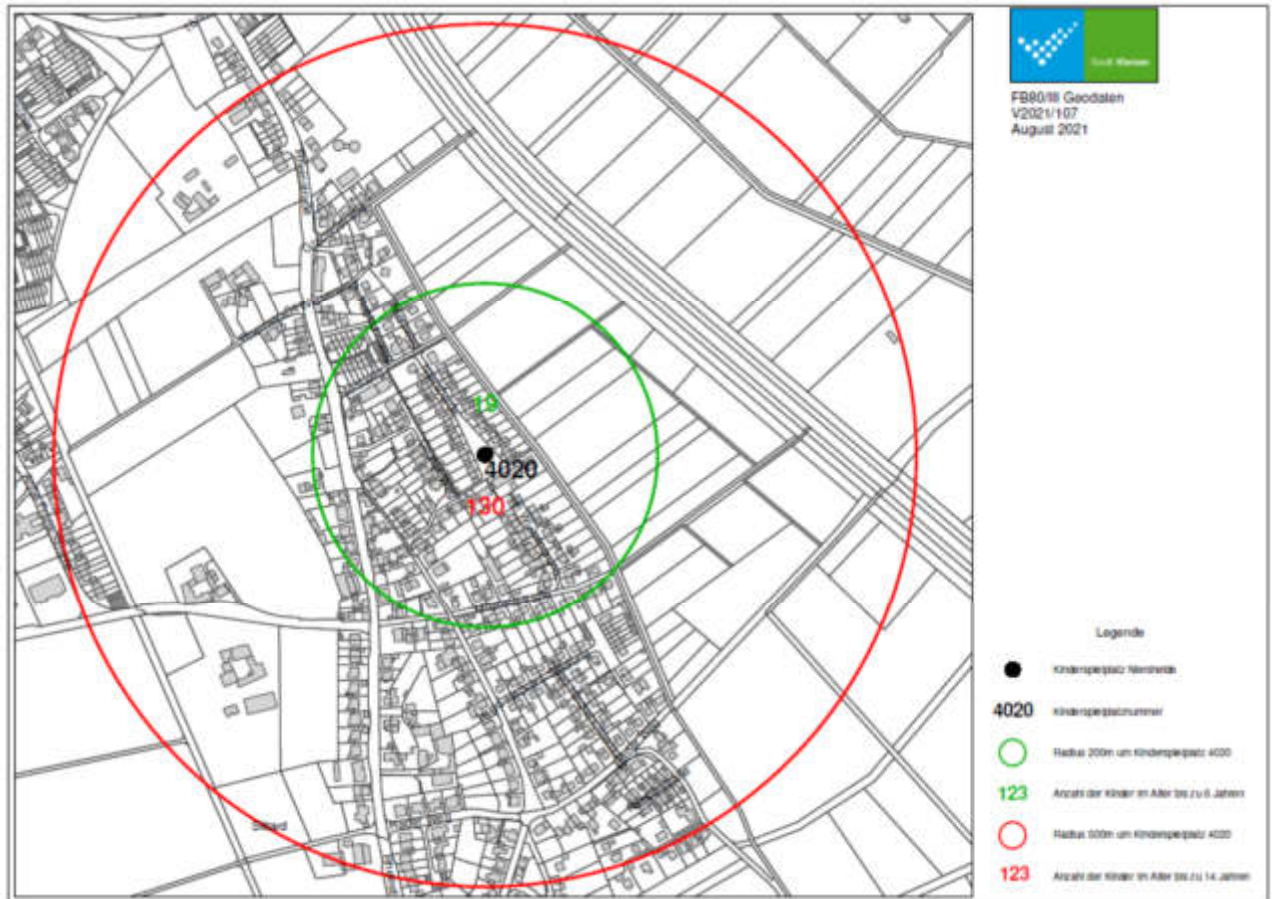
Wohnbebauung

200m R: überwiegend I bis II geschossige EFH-Bebauung in Form von EH und DH, vereinzelt Reihenhausbauung, der nicht bebaute Anteil beträgt ca. 30%; 500m R: überwiegend I - II geschossige EFH-Bebauung in Form von EH und DH, vereinzelt Reihenhausbau

Ausstattung

2 Fußballtore, Ballfangszaun, Jugendbank, Papierkorb

(Stand August 2021)



(123= Stellvertreterzahl für die Kinderanzahl in der Graphik)

Name: Niersheide

Spielflächennummer: 4020

Flächenart: Kinderspielplatz

Stadtteil: Süchteln

Sozialraum: 350

Größe: 549 m²

Flurstück: 154

Wohnbebauung

200m R: überwiegend I bis II geschossige EFH und DH, vereinzelt Reihenhausbebauung, der nicht bebaute Anteil beträgt ca. 30%; 500m R: überwiegend I - II geschossige EFH und DH, vereinzelt Reihenhausbebauung, der nicht bebaute Anteil beträgt 60%

Ausstattung

Federgerät, Rutsche, 2-Sitze Wippe, 2-fach Reckstange, Drehelement, Kletterkombination, Sandspiel, 2 Bänke, Papierkörbe

(Stand August 2021)



(123= Stellvertreterzahl für die Kinderanzahl in der Graphik)

Name: Schlegelstraße

Spielflächennummer: 4220

Flächenart:

Stadtteil:

Sozialraum: 330

Größe: 850 m²

Flurstück: 1749

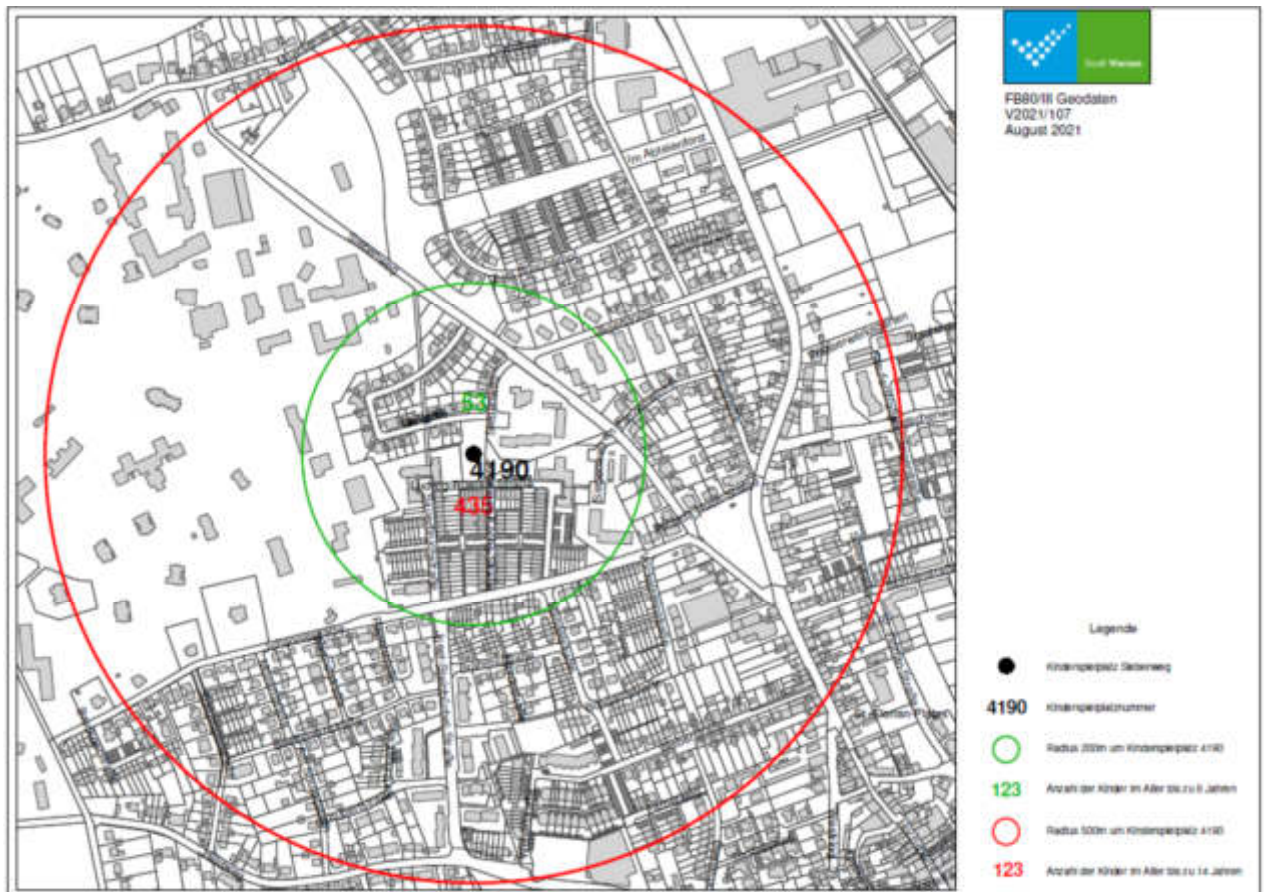
Wohnbebauung

EFH und kleiner Anteil Mehrgeschossbebauung, angrenzendes Schulgelände

Ausstattung

Nestschaukel, Kletterfelsen, Sandspiel, Sitzgruppe, Papierkorb

(Stand Dezember 2021)



(123= Stellvertreterzahl für die Kinderanzahl in der Graphik)

Name: Siebenweg

Spielflächennummer: 4190

Flächenart: Kinderspielplatz

Stadtteil: Süchteln

Sozialraum: 340

Größe: 2046 m²

Flurstück: 1136

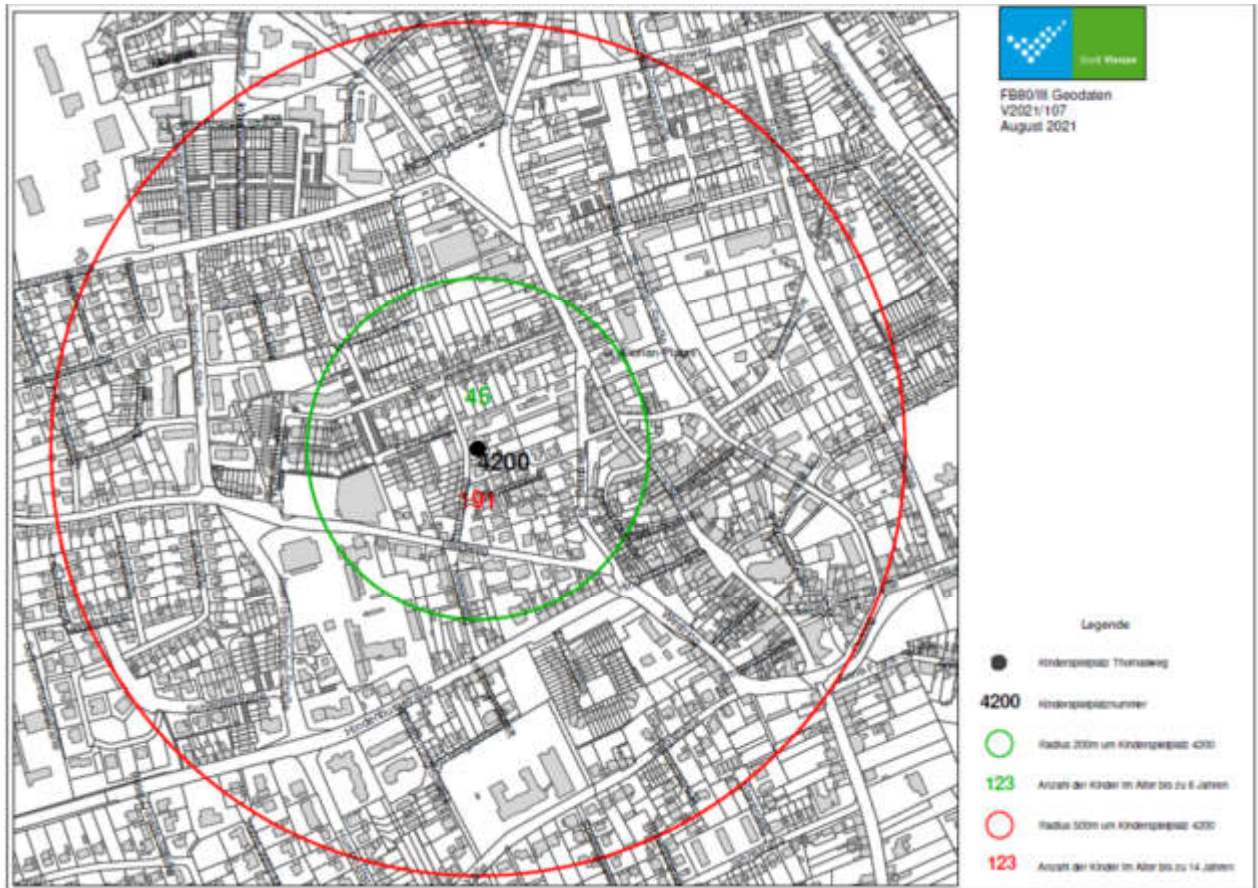
Wohnbebauung

200m R: I bis II geschossige EFH, DH und Reihenhäuser (der Gesamtanteil liegt bei ca. 75%), in direkter Nähe eine bis zu V-geschossige Wohnbebauung, der nicht bebaute Anteil beträgt ca. 2% ; 500m R: I - II geschossige EFH, DH und Reihenhäuser (der Gesamtanteil liegt bei ca. 75%), im Westen Flächen der Landeslinik mit entsprechender lockerer Bebauung, der nichtbebaute Anteil beträgt 0% in direkter Nähe eine bis zu V-geschossige Wohnbebauung, der nicht bebaute Anteil beträgt ca. 2%

Ausstattung

Seilbahn, Wippe, Schaukel, Spieltisch, Drehelement, Kletterkombination, Kletteranlage, Sandbaustelle, Federgerät, Spielhäuschen, Kletterkombination, Sandspiel, Bank, Papierkörbe

(Stand August 2021)



(123= Stellvertreterzahl für die Kinderanzahl in der Graphik)

Name: Thomasweg

Spielflächennummer: 4200

Flächenart: Kinderspielplatz

Stadtteil: Süchteln

Sozialraum: 330

Größe: 512 m²

Flurstück: 1491

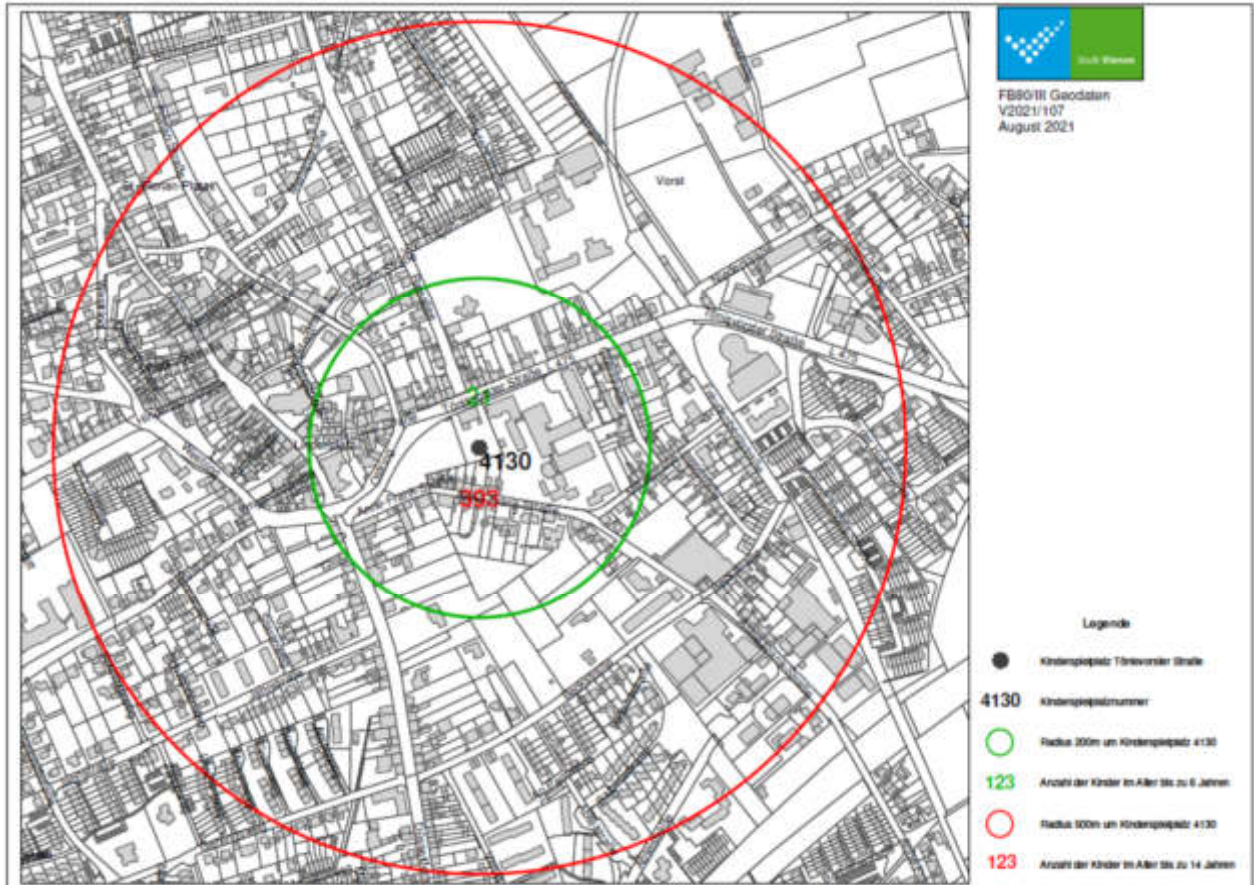
Wohnbebauung

200m R: I bis II-geschossige Wohnbebauung t.w. bis zu III-geschossig EFH, DH und Reihenhausbebauung (der Gesamtanteil liegt bei ca. 60%), Teile der Süchtelner Innenstadt liegen im Osten, der nicht bebaute Anteil beträgt ca. 0% ; 500m R: der Kernbereich der Süchtelner Innenstadt liegt im Einzugsbereich, I-II-geschossige EFH, DH und Reihenhausbebauung (der Gesamtanteil liegt bei ca. 75%) der nicht bebaute Anteil beträgt 0%

Ausstattung

Schaukel, Rutsche, Doppelfederwippe, Spielhäuschen, Sandspiel, Kletterkombination, 2 Bänke, Papierkörbe

(Stand August 2021)



(123= Stellvertreterzahl für die Kinderanzahl in der Graphik)

Name: Tönisvorster Straße

Spielflächennummer: 4130

Flächenart: Kinderspielplatz

Stadtteil: Süchteln

Sozialraum: 340

Größe: 1645 m²

Flurstück: 166

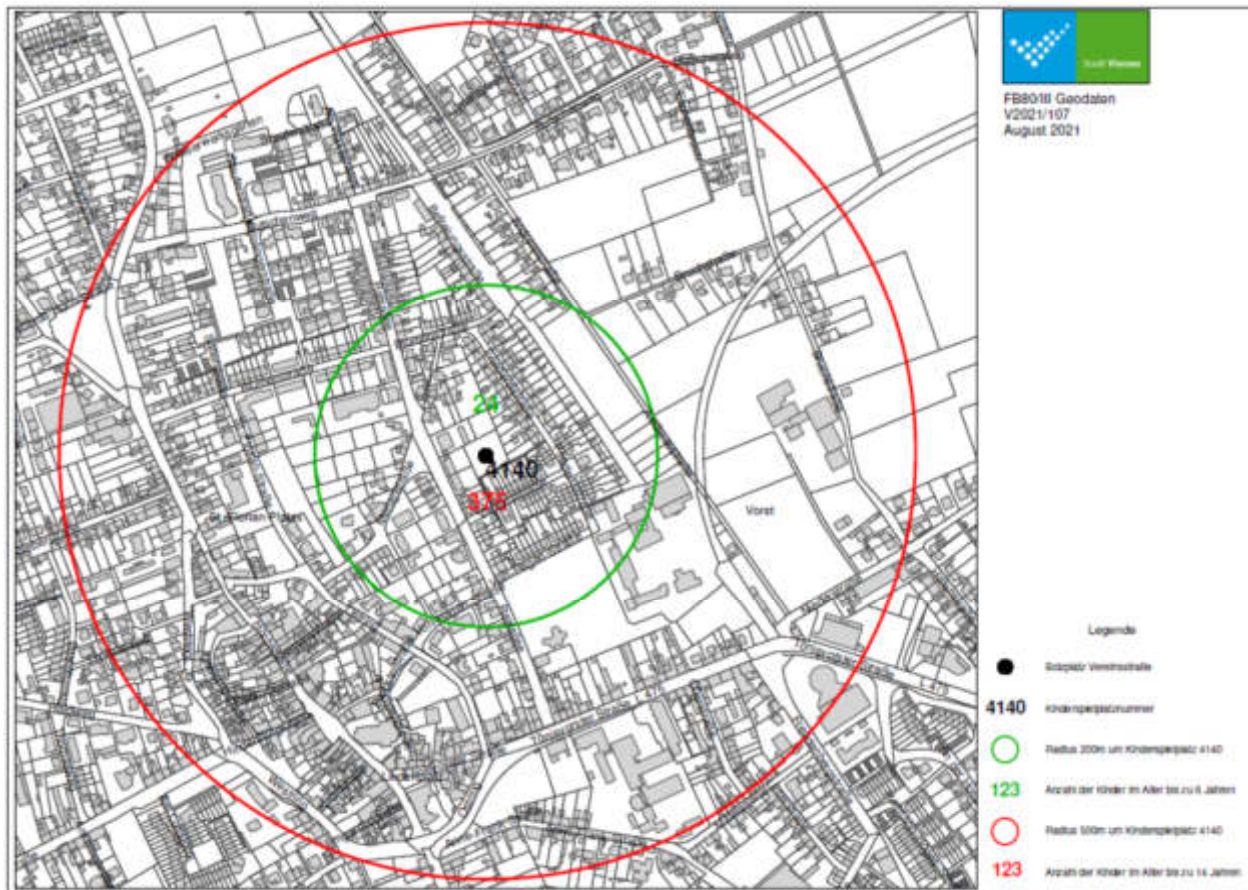
Wohnbebauung

200m R: überwiegend II bis III.geschossige Wohnbebauung mit zum Teil Einzelhandel im Erdgeschoss, großer Anteil Flächen Verwaltung, Parkplatz und Krankenhaus, der nicht bebaute Anteil beträgt ca. 10%;
500m R: der Kernbereich der Süchtelner Innenstadt liegt hier im Einzugsbereich, I-II-geschossige EFH, DH und Reihenhausbebauung (der Gesamtanteil liegt bei ca. 55%), im Südosten kleineres Gewerbegebiet an der Anne-Frank-Straße, der nicht bebaute Anteil beträgt 5%

Ausstattung

Schaukel, Federgerät, Sandkasteneinfassung, Rutsche, Seilbahn, Sandspiel, Hängematte, 2 Bänke, Papierkorb

(Stand August 2021)



(123= Stellvertreterzahl für die Kinderanzahl in der Graphik)

Name: Vereinsstraße Bolzplatz Spielflächennummer: 4140

Flächenart: Bolzplatz

Stadtteil: Süchteln Sozialraum: 340

Größe: 1201 m²

Flurstück: 119

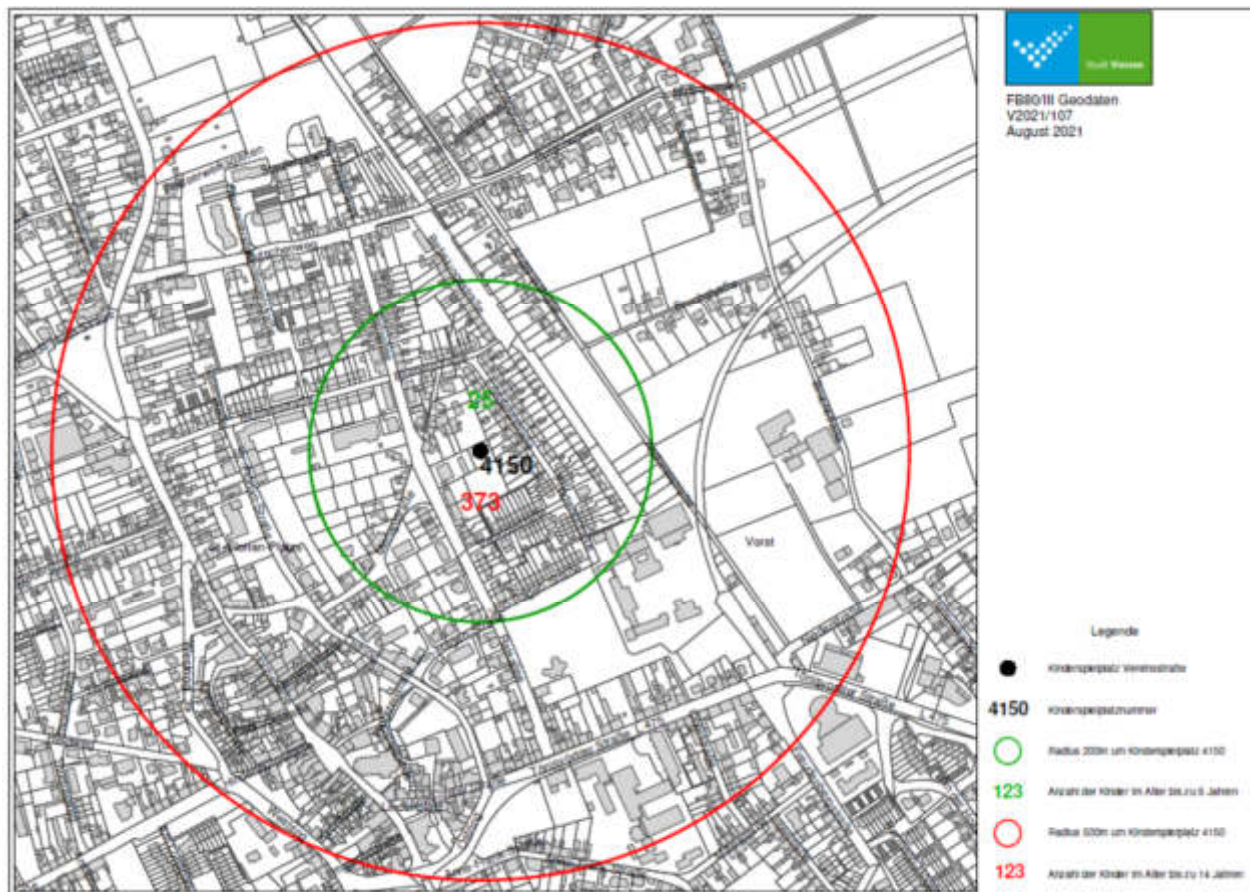
Wohnbebauung

200m R: I bis III-geschossige EFH, DH und Reihenhausbauung (der Gesamtanteil liegt bei ca. 30%), der nicht bebaute Anteil beträgt ca. 2%; 500m R: der Kernbereich der Süchtelner Innenstadt liegt im Einzugsbereich, I-II-geschossige EFH, DH und Reihenhausbauung (der Gesamtanteil liegt bei ca. 55%) entlang der Haupteerschließungsstraßen bis zu III-geschossige Wohnbebauung mit zum Teil Einzelhandel im Erdgeschoss, großer Flächenanteil für Verwaltung, Parkplatz und Krankenhaus, der nicht bebaute Anteil beträgt 2%

Ausstattung

2 Fußballtore, Ballfangzaun

(Stand August 2021)



(123= Stellvertreterzahl für die Kinderanzahl in der Graphik)

Name: Vereinsstraße

Spielflächennummer: 4150

Flächenart: Kinderspielplatz

Stadtteil: Süchteln

Sozialraum: 340

Größe: 1210 m²

Flurstück: 118

Wohnbebauung

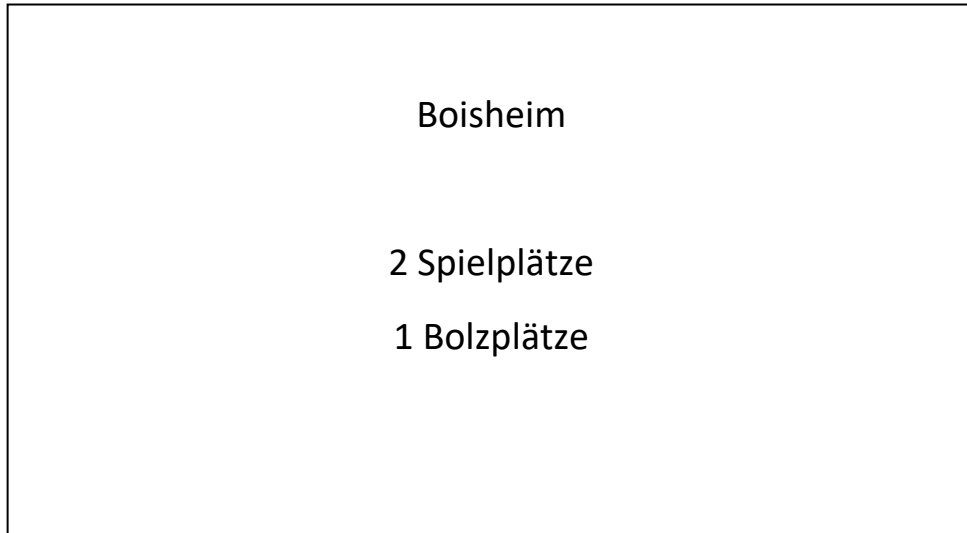
200m R: I bis III-geschossige EFH, DH und Reihenhausbebauung (der Gesamtanteil liegt bei ca. 30%), der nicht bebaute Anteil beträgt ca. 2%; 500m R: der Kernbereich der Süchtelner Innenstadt liegt im Einzugsbereich, I-II-geschossige EFH, DH und Reihenhausbebauung (der Gesamtanteil liegt bei ca. 55%) entlang der Haupteerschließungsstraßen bis zu III-geschossige Wohnbebauung mit zum Teil Einzelhandel im Erdgeschoss, großer Flächenanteil für Verwaltung, Parkplatz und Krankenhaus, der nicht bebaute Anteil beträgt 2%

Ausstattung

Schaukel, Federgerät, Sandspiel, Tischtennisplatte, Reckstange, Kletteranlage, Kletterkombination, Bank, Papierkorb

(Stand August 2021)

Stadtteilübersicht und Darstellung der Einzelflächen

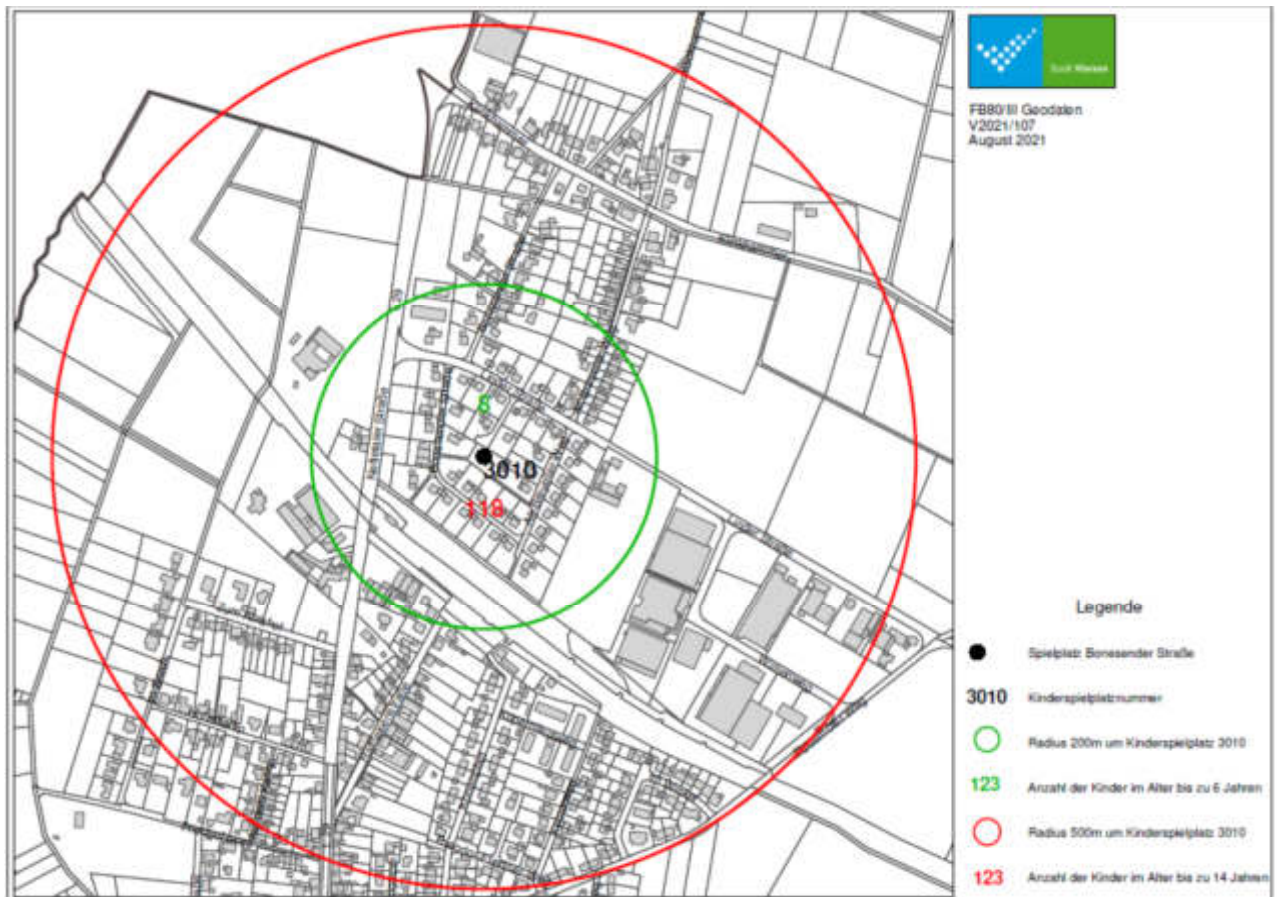




FB80/III Geodaten
V2021/107
August 2021

Boisheim





(123= Stellvertreterzahl für die Kinderanzahl in der Graphik)

Name: Bonesender Straße

Spielflächennummer: 3010

Flächenart: Kinderspielplatz

Stadtteil: Boisheim

Sozialraum: 460

Größe: 964 m²

Flurstück: 311

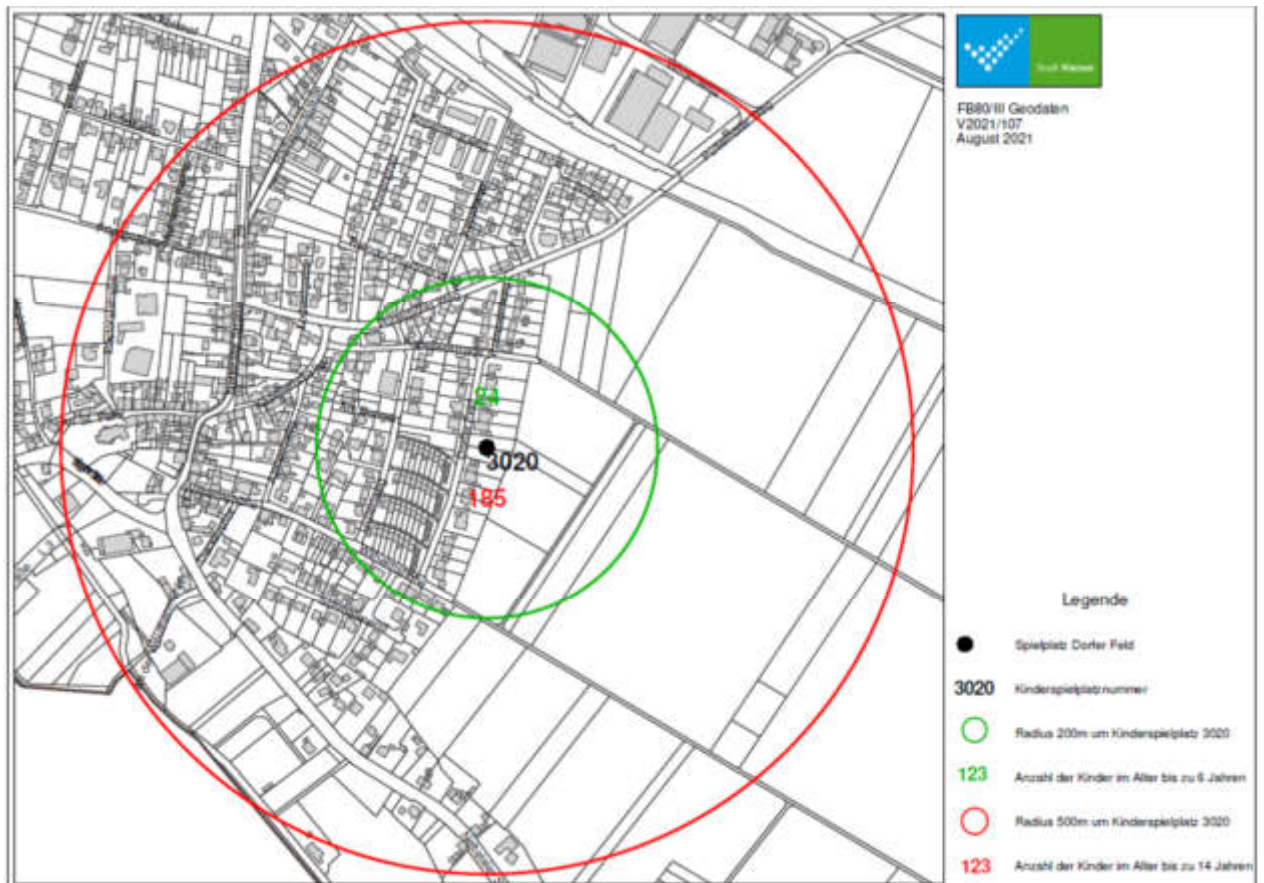
Wohnbebauung

überwiegend EFH

Ausstattung

2 Kletterkombinationen, Wippe, Sandspiel, Tischtennisplatte, 4 Bänke, Papierkörbe

(Stand August 2021)



(123= Stellvertreterzahl für die Kinderanzahl in der Graphik)

Name: Dorfer Feld

Spielflächennummer: 3020

Flächenart: Kinderspielplatz

Stadtteil: Boisheim

Sozialraum: 460

Größe: 1626 m²

Flurstück: 188

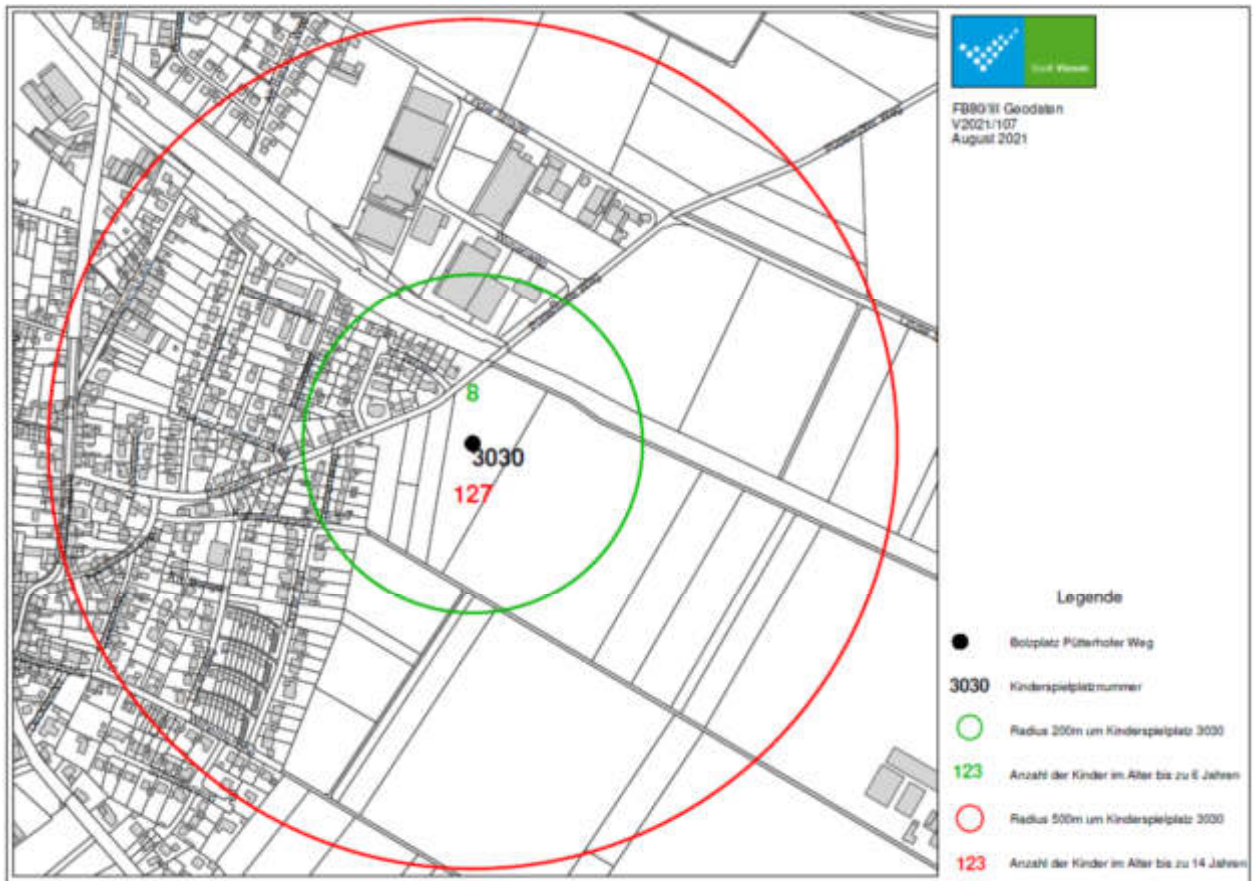
Wohnbebauung

überwiegend EFH, sehr peripher gelegen

Ausstattung

2 Federgeräte, Doppel-Federgerät, Schaukel, Rutsche, Kletterkombination, Spielhäuschen, Sandspiel, Wippe, 2 Bänke, Sitzgruppe, Papierkörbe

(Stand August 2021)



(123= Stellvertreterzahl für die Kinderanzahl in der Graphik)

Name: Pütterhöfer Weg Bolzplatz

Spielflächennummer: 3030

Flächenart: Bolzplatz

Stadtteil: Boisheim

Sozialraum: 460

Größe: 5748 m²

Flurstück: 507

Wohnbebauung

überwiegend EFH, sehr peripher gelegen

Ausstattung

2 Fußballtore, Tischtennisplatte, Holz, 3 Bänke, Papierkorb

(Stand August 2021)

IV. Schwerpunkt

1. Beteiligungsstruktur

In Bezug auf die Beteiligung bei der Entscheidung über die Gestaltung von Einzelspielflächen werden die bisherigen Mitwirkungsmöglichkeiten weiterhin Bestand haben. Bereits jetzt findet ein Austausch zwischen den Kindern und Jugendlichen in der Stadt Viersen und dem Jugendbereich statt. Hier können Kritik und Ideen geäußert werden. Die primären Möglichkeiten des Austausches finden durch

- postalische und telefonische Kontaktaufnahme von Seiten der Bürgerschaft
- das offizielle Anregungs- und Beschwerdemanagement der Stadt Viersen
- Kontakt über den neu eingerichteten „Postkorb Grünunterhaltung“ (Information der E-Mailadresse über die neu errichteten Spielflächenschilder)
- konkrete Beteiligungsaktionen zu Einzelflächen

(Mittelpunktspielflächen, „AG Mittelpunktspielflächen“ – als 2. Teil der Gesamtveranstaltungsreihe, Bücklersstraße
Spielplatzparty, Josef-Steinbüchel-Straße - 2 Stufen Beteiligung unter Einbeziehung verschiedener Jugendfreizeiteinrichtungen)

statt.

Zusätzlich wird zukünftig die Erprobungsphase der Spielplatzpatenschaften die vorhandenen Beteiligungsformen um ein weiteres Element ergänzen. Durch entstehende Kontakte in das Gemeinwesen wird eine neue Austauschform entstehen, die eine niedrigschwellige Kontaktaufnahme zu den Nutzerinnen und Nutzern der Spielflächen ermöglicht.

Ebenfalls soll zukünftig eine strukturelle Beteiligung in die jährliche Spielflächenplanung eingebunden werden. Hierzu werden Kinder, Jugendliche, Institutionen und Anwohner konkret aufgefordert sich durch Ideen und konkrete Vorschläge aktiv an der perspektivischen Gestaltung und Planung der Spielflächen in der Stadt Viersen zu beteiligen.

Strukturelle Einbindung

- Mögliche Einbindung von Institutionen - OT, OGS, Kita, Schule
- Aufruf über die zur Verfügung stehenden Internetauftritte der Stadt Viersen, durch Presseartikel und QR Codes auf Informationstafeln auf den Spielflächen

Prämisse

Die Bürgerbeteiligung muss sich praktikabel und pragmatisch in die bestehende Systematik der Spielflächenplanung einbinden lassen. Ein zusätzliches, gesondertes Ausstattungs- und Planungsverfahren zu installieren ist nicht umsetzbar, da die erforderlichen und ausschreibungsbedingten Abfolgen mitunter langwierig und die personellen Kapazitäten begrenzt sind. Auch aus Finanzbudgetgründen muss die Umsetzung der Beteiligungsergebnisse mit den weiteren Ausstattungsplanungen in der Spielgerätbeschaffung abgestimmt werden.

Die jährliche Spielflächenplanung basiert auf drei Bedarfskomponenten:

1. Feststellung und Erfassung abgängiger Spielgeräte auf den Flächen nach der jährlichen Hauptprüfung
2. Konzeptausbauplanung aus den zurückliegenden Jahren
3. Pädagogische Notwendigkeit aus Bedarfen
 - a) Anfrage aus der Bürgerschaft
 - b) Soziale Situation vor Ort
 - c) Sonstige Gründe, die sich aus aktuellen oder vergangenen Sachständen ergeben

Diese genannten Komponenten bilden eine gemeinsame Grundlage für die Prüfung und Umsetzung der jeweiligen Maßnahmen im Planungsjahr.

Die Ergebnisse einer Bürgerbeteiligung würden in die genannten Bedarfskomponenten 2. und/oder 3. fallen und je nach Größenordnung möglicherweise eine aufwendigere Konzeptplanung und eine erhöhte finanzielle Ausstattung nach sich ziehen. Diese würden unter Umständen als Spielflächenprojekt oder Teilprojekt eingebunden und neben der bestehenden Planung separat behandelt werden.

Finanzierung

Für die Spielflächenausstattung steht ein Regelbudget von 100.000€ p.a. zur Verfügung. Für ergänzende Arbeiten auf der Fläche (z.B. Erdmodulationen, Wege- und Pflasterarbeiten) ist dieser Ansatz nicht vorgesehen. Hierfür stehen ergänzende Haushaltsmittel zur Verfügung.

Neben den finanziellen Aspekten ist zu bedenken, dass je nach Arbeitsaufwand, Komplexität oder Ausmaß von Geräten, die personellen und auch maschinellen Möglichkeiten der Städtischen Betriebe begrenzt sind. In diesen Fällen erfolgt eine Vergabe an externe spezialisierte Dienstleister, deren Beauftragung häufig zeit- und kostenintensiv ist.

Die dargestellten Faktoren verdeutlichen die zahlreichen Schritte eines komplexen Planungsprozesses. Hieraus leitet sich ab, dass die möglichen Beteiligungsmöglichkeiten von Bürgerinnen und Bürgern bezüglich einer direkten und verbindlichen Auswahl von Spielgeräten oder Gestaltungen von Flächen begrenzt sind. Auch wird sich die Zahl der jährlichen Beteiligungsverfahren aufgrund der aufgezeigten Komplexität auf wenige Projekte beschränken müssen.

Für eine jährliche Implementierung von Beteiligungen würde durch das Planungsteam aus den Fachbereichen Kinder, Jugend und Familie und den Städtischen Betrieben jährlich eine Auswahl von bis zu 3 Plätzen für die Umsetzung der Bürgerideen im Folgejahr vorgegeben werden. Im Laufe des Jahres würden über ein ansprechendes, insbesondere digitales Format, die ausgewählten Plätze dargestellt und beschrieben und für einen gewissen Zeitraum für den Ideeneingang geöffnet werden. Die eingehenden Ideen würden durch das Planungsteam auf Umsetzbarkeit, Zeithorizont, Kosten und weitere Aspekte geprüft und mögliche Maßnahmen ausgewählt. Die Ergebnisse könnten über das Ursprungsformat präsentiert und in den Planungsprozess für das folgende Jahr eingebunden werden.

Vorgeschlagene zukünftige Jahresplanung

Januar bis März: Auswahl und Benennung von bis zu drei Bürgerbeteiligungsspielflächen durch die Fachabteilungen.

Juni bis August: Platzierung der Bürgerbeteiligung in einem digitalen Format und Bewerbung durch die Presse sowie Aufstellung von QR Codes auf den entsprechenden Flächen. Bekanntmachung bei den umliegenden Jugendfreizeiteinrichtungen, Kindertagesstätten und Grundschulen.

September bis Oktober: Ergebnisbewertung und Maßnahmenentscheidung durch die Fachabteilungen.

Kommendes Umsetzungsjahr: Implementierung in die Spielflächenjahresplanung und Umsetzung.

2. Projektmittel

Für die generelle Ausstattung mit Spielgeräten ist die zur Verfügung gestellte Summe von 100.000€ grundsätzlich auskömmlich. Diese Summe stellte in der Vergangenheit eine geeignete Größe dar, die das Spannungsfeld von notwendigen und gewünschten Beschaffungen und Kapazitäten der aktuellen Personalressourcen in den jeweiligen Fachabteilungen im Jugendamt, den Städtischen Betrieben und der

Stadtplanung berücksichtigte. Die Verteuerung der Beschaffung in den vorgelegten Angeboten, sowie der Zukauf von Dienstleistung für Aufbau und Umsetzung sind aktuell noch umsetzbar.

Grundsätzlich muss zukünftig im Blick behalten werden, dass die Zunahme von Aufgaben im Bereich der Spielflächen die vorhandenen Personalressourcen immer stärker bindet. Dies könnte zur Folge haben, dass einzelne Aufgaben gegebenenfalls nicht mehr in der gewohnten Zeitschiene umgesetzt werden können. Bei großen Projekten steigt zukünftig die Wahrscheinlichkeit, dass Tätigkeiten ausgeschrieben und an Drittanbieter vergeben werden müssen. Hier wird perspektivisch mit Kostensteigerungen zu rechnen sein.

Für zukünftige Projekte wird von Seiten der Verwaltung empfohlen, dass neben den jährlich wiederkehrenden Ausstattungspositionen ein neuer Posten „*Projekte Spielflächen*“ ab dem Haushalt 2023 eingestellt wird. Diese Haushaltsposition würde etwaige Sonderprojekte wie z.B. die Sanierung von Bolzplätzen oder die Neuschaffung einer Spielfläche beinhalten, über die separat in den Fachausschüssen beraten und abgestimmt würde. Somit würde der vorhandene Bestand im gewohnten Umfang gewartet, erneuert und entwickelt und zusätzlich jedes Sonderprojekt transparent diskutiert und beschlossen oder abgelehnt werden können. Hierbei muss berücksichtigt werden, dass einige Spielflächen in der Stadt Viersen grundsätzlich neu geplant und saniert werden müssen. Des Weiteren weisen die vorhandenen Bolzplätze einen erheblichen Sanierungsbedarf auf.

Bolzplätze Zustand, Ideen und Maßnahmenoptionen

Der Zustand der Bolzplätze in der Stadt ist im Allgemeinen dringend aufzuarbeiten. Diese Empfehlung ist unabhängig von der Verkehrssicherung zu betrachten. Um dies umfänglich und zielführend durchzuführen, ist eine Konzeptplanung und die Beantragung von Projektmitteln erforderlich. Nach Rücksprache mit dem Fachbereich Städtische Betriebe sind zunächst grobe Ansatzplanungen für eine Einbringung der Mittel in eine Projektmittelplanung möglich.

Von den 21 Bolzflächen in der Stadt werden nicht alle eine grundlegende Sanierung erfahren können. In Viersen gibt es sehr unterschiedliche Arten von Bolzflächen. Sie unterscheiden sich in Größe, Bodenbelag und Ausstattung. Einige Plätze sind einfache kleine Wiesenstücke, die mit Pflanzentorlösungen bestückt sind und zum „kleinen Kicken“ einladen. Diese sind in der routinemäßigen Unterhaltung weitestgehend unproblematisch. Andere Bolzflächen sind Rasenplätze und verfügen über Tore und Ballfangzäune. Hier sind zunehmend Fläche, Ballfangzaun und Tore in einem schlechten Zustand und müssen überarbeitet oder ersetzt werden. Des Weiteren gibt es Bolzplätze mit Tennenbelag mit Toren und Ballfangzäunen sowie Sitzgelegenheiten. Gemeinsam mit dem Fachbereich Städtische Betriebe ist in der Vergangenheit eine Kategorisierung nach Aufarbeitungsausmaß der Bolzplätze in Viersen durchgeführt worden. Diese kann als Entscheidungsgrundlage bei zukünftigen Maßnahmenplanungen für einzelne Projektmaßnahmen dienen.

V. Planungsmerkmale und Hemmnisse

Durch den Beschluss des Jugendhilfeausschusses im Jahr 2015 ist von der vorgeschlagenen passgenaueren Schließung im Verhältnis zu den Einwohnerzahlen in den Stadtteilen geringfügig abgewichen worden. Da aktuell in Bezug auf die Gesamtstadt eine auskömmliche Quadratmetergröße erreicht ist, kann von reduzierenden Maßnahmen in einzelnen Gebieten abgesehen werden. Zudem wird erwartet, dass in größeren Neubaugebieten neue Spielflächen entstehen werden.

In den vergangenen Jahren ist es gelungen frühzeitig bei Aufstellung von Bebauungsplänen Stellungnahmen bezüglich etwaiger Spielflächen einzubringen und mit den zuständigen Verwaltungsstellen und der städtischen Tochtergesellschaft GMG ins Gespräch zur Ausgestaltung (Bedarfslage) von Spielflächen zu kommen. Dies Vorgehen wird weiterhin verfolgt, damit gesamtstädtisch geplant und möglichst bedarfsgerecht ausgebaut werden kann. Eine frühzeitige Beteiligung bei Neuerrichtungen von Spielflächen wird auch bei weiteren Bauträgern angestrebtes Ziel sein.

Maßnahmen gesamtstädtisch

Auf Grund der insgesamt ausreichenden Versorgungsquote an Spielflächen ist kein Bedarf an Neubauten erforderlich. Auch ein weiterer Rückbau ist nicht angezeigt. Die Spielflächenquadratmeter übersteigen den geplanten Wert nur leicht. Bei der Betrachtung der Flächenkategorien -Spielplatz und Bolzplatz- zeigt sich eine Unausgewogenheit. Die Abdeckung in Bezug auf Bolzflächen ist sowohl gesamtstädtisch als auch in den Stadtteilen Alt-Viersen und Süchteln deutlich zu gering. Eine Planung und Erstellung von neuen Plätzen, insbesondere in Innenstadtlagen, scheint unrealistisch. Hierbei kommen neben dem nicht geringen Flächenanteil erhebliche baurechtliche Faktoren, insbesondere Lärmemission, zum Tragen. Eine Möglichkeit mehr Bewegungsraum zu schaffen, wäre die Öffnung von Sportanlagen für den Freizeitbereich. Auch durch eine verstärkte Platzierung von sportiven Bewegungselementen auf geeignet großen Spielplätzen könnte in Teilen Abhilfe geschaffen werden. Denkbar sind z.B. die Aufstellung von Einzel- oder Minitorne, die Herrichtung von Basketballkorbanlagen oder vergleichbare Anlagen. Klassisches „bolzen“ auf Spielplätzen ist nicht angezeigt, da hier zum einen die Gefahr für Verletzung von Unbeteiligten zu groß ist und zum anderen Nutzungskonflikte der Spielplatzbesuchenden wahrscheinlich sind.

An dieser Stelle wird zur Kenntnisnahme der Beschluss des Jugendhilfeausschusses vom 22.09.2008 aufgeführt:

- Neuerrichtungen sind aufgrund der guten Versorgungslage in Viersen nicht erforderlich
- Aufgaben von weiteren Spielflächen sollen in den kommenden Jahren grundsätzlich dem Ausschuss zur Beschlussfassung vorgelegt werden
- Die Aufgabe von Spielflächen wird keine Änderungen der entsprechenden Bebauungspläne nach sich ziehen (d. h. Sicherung ausgewiesener Spielflächen trotz Aufgabe)

In den vergangenen Jahren ist von Punkt 3 dieses Beschlusses bei Einzelflächen durch Beschlussfassung des Jugendhilfeausschusses zur endgültigen Flächenaufgabe zum Zwecke von Grundstücksveräußerungen abgewichen worden. In der Regel waren dies Flächen, die bereits seit geraumer Zeit ruhend gestellt waren und für eine zukünftige Reaktivierung als Spielfläche nicht infrage kamen.

Maßnahmen auf Stadtteilebene

Alt-Viersen

In Alt-Viersen wird perspektivisch im Baugebiet *Burgfeld* eine weitere Spielfläche entstehen. Die Versorgungsquote in Alt-Viersen an Spielplätzen ist gedeckt. Die Bolzplatzsituation gestaltet sich schwierig. Im Stadtpark Robend, in der Nachbarschaft zum Spielplatz Neusser Platz (1060), befindet sich eine Wiese, die zum Ballspiel einlädt. Diese ist jedoch keine ausgewiesene Bolzfläche. Zudem gibt es das DFB Minispielfeld, welches keine klassische Bolzfläche darstellt und daher nicht in die Berechnung der Gesamtquadratmeter einbezogen wurde, jedoch den Bürgerinnen und Bürgern zu jeder Zeit zur Verfügung steht. Eine teilweise Öffnung von Sportanlagen, analog zu Dülken (siehe III. Kapitel Daten und Einzeldarstellungen), könnte dem Mangel an Bewegungsflächen Abhilfe schaffen.

Dülken

Obwohl in Dülken eine Versorgung an Bolzflächen über dem Planungswert vorliegt, wird die Öffnung der Sportanlage Brandenburger Straße für den Freizeitsport für weiteren Bewegungsraum für Kinder und Jugendliche sorgen (siehe III. Kapitel Daten und Einzeldarstellungen). Dies ist nicht nur quantitativ, sondern insbesondere qualitativ eine erfreuliche Entwicklung.

Im Zuge der Erstellung der Spielfläche an der Brandenburger Straße kann perspektivisch über die Aufgabe der kleinen Spielfläche an der Breslauer Straße (2130) nachgedacht werden.

Für die Spielfläche Malmedystraße (2060) ergibt sich aus Sicht der Jugendpflege eine veränderte Situation zu den Maßnahmenempfehlungen des Spielflächenbedarfsplanes 2012/13, welche damals in einen Schließungsbeschluss im Jahr 2015 mündete. Die Nutzung der Fläche mit noch in wenigen Anteilen vorhandenen Geräten ist deutlich erkennbar. Die Situation in diesem Sozialraum stellt sich so dar, dass der Anteil der in SGBII- Bezugsgemeinschaften lebenden Kinder und Jugendlichen sowohl über dem gesamtstädtischen als auch über dem Dülkener Durchschnitt liegt. Zudem stellt sich die eigentlich für Freizeitaktivitäten günstige Außenlage in dieser Situation eher negativ dar, da zwar zum einen Freiraum vorhanden aber möglicher Gestaltungsspielraum für Familien in besonderen finanziellen Lagen eher eingeschränkt ist. Sowohl im Umkreis von 200m als auch im Radius von 500m um die Fläche, ist die Anzahl der dort lebenden Kinder und Jugendlichen erheblich gestiegen (im August 2021 auf ca. das 10-fache der Werte von 2012). Dieses Plus an Kindern und Jugendlichen gilt ebenfalls für die in der Nähe gelegene aufgegebene Fläche Max-Planck-Straße. Diese liegt in unmittelbarer Nachbarschaft zur Spielfläche Am Drouvenhof (2080) und wird hierdurch aufgefangen. Es wird empfohlen die Spielfläche Malmedystraße zu erhalten, eine Neuausstattung könnte phasenweise als Ergänzung zu den noch vorhandenen Geräten geschehen.

Süchteln

In Süchteln ist die Spielraumbedarfsquote nahezu erreicht, jedoch zeigt sich eine Unausgewogenheit zwischen Spielflächendeckung und Bolzplatzdeckung. Die Bolzplatzsituation ist dabei ungenügend. Ebenso wie in Alt-Viersen könnte eine Öffnung von Sportflächen nach dem Dülkener Modell, in Hinblick auf den Mangel an Bewegungsflächen, quantitativ und qualitativ ein Gewinn sein.

In Süchteln ist die Gestaltung der Mittelpunktspielfläche Josef-Steinbüchel-Straße (4210) eine drängende Aufgabe. Erste Beteiligungsformate sind in 2021 gestartet. Eine Umsetzung, eventuell über Projektmaßnahmen, sollte in einem zeitlich absehbaren Rahmen erfolgen.

Boisheim

In Boisheim sind im Jahr 2021, auf der großen Freifläche zu der der Bolzplatz Pütterhofer Weg (3030) gehört, Ausstattungselemente für die Festwiese umgesetzt worden. Hierzu zählen Versorgungsanschlüsse und Ableitungen sowie eine anteilige Zuwegung. Im Zuge dessen sind auf dem Bolzplatz neue Tore angebracht worden. Die Nutzungsmöglichkeiten der Festwiese für Kinder- und Jugendinteressen sollte zukünftig einbezogen werden.